

I. diel

VYOBRAZENIA DOPRAVNÝCH ZNAČIEK, DOPRAVNÝCH ZARIADENÍ A ROZLIČNÝCH OZNAČENÍ

I. Zvislé dopravné značky

1. VÝSTRAŽNÉ ZNAČKY



A 1a
Zákruta vpravo



A 1b
Zákruta vľavo



A 2a
Dvojitá zákruta,
prvá vpravo



A 2b
Dvojitá zákruta,
prvá vľavo



A 3
Križovatka



A 4
Križovatka s vedľajšou
cestou



A 5a
Nebezpečné klesanie



A 5b
Nebezpečné stúpanie



A 6a
Zúžená vozovka
(z oboch strán)



A 6b
Zúžená vozovka
(z jednej strany)



A 7
Nerovnosť vozovky



A 8
Nebezpečnosť šmyku



A 9
Premávka v oboch
smeroch



A 10
Svetelné signály



A 11
Pozor, priechod
pre chodcov



A 12
Deti



A 13
Zvieratá



A 14
Zver



A 15
Práca na ceste



A 16
Bočný vietor



A 17
Odletujúci štrk



A 18
Padajúce kamenie



A 19
Cyklisti



A 20
Lietadlá



A 21
Tunel



A 22
Iné nebezpečenstvo



A 23
Železničné priecestie
so závorami



A 24
Železničné priecestie
bez závor



A 25a
Návestná tabuľa (240 m)




A 25b
Návestná tabuľa (160 m)



A 25c
Návestná tabuľa (80 m)



A 26a
Výstražný križ
pre železničné priecestie
bez závor jednokoľajové




A 26b
Výstražný križ
pre železničné priecestie
bez závor viackoľajové



A 27
Vlečkové priecestie

2. ZÁKAZOVÉ ZNAČKY



B 1
Zákaz vjazdu
všetkých vozidiel
(v oboch smeroch)



B 2
Zákaz vjazdu
všetkých vozidiel



B 3
Zákaz vjazdu všetkých
motorových vozidiel,
s výnimkou motocyklov
bez postranného vozíka



B 4
Zákaz vjazdu
nákladných automobilov



B 5
Zákaz vjazdu autobusov



B 6
Zákaz vjazdu traktorov



B 7
Zákaz vjazdu
motocyklov



B 8
Zákaz vjazdu
cyklistov



B 9
Zákaz vjazdu
záprahových vozidiel



B 10
Zákaz vjazdu
ručných vozíkov




B 11
Zákaz vjazdu všetkých
motorových vozidiel



B 12
Zákaz vjazdu
vyznačených vozidiel



B 13
Zákaz vjazdu vozidiel,
ktorých okamžitá
hmotnosť presahuje
vyznačenú hranicu



B 14
Zákaz vjazdu motorových
vozidiel, ktorých
okamžité zaťaženie
na nápravu presahuje
vyznačenú hranicu



B 15
Zákaz vjazdu vozidiel,
ktorých šírka presahuje
vyznačenú hranicu



B 16
Zákaz vjazdu vozidiel,
ktorých výška presahuje
vyznačenú hranicu



B 17
Zákaz vjazdu vozidiel
alebo súprav vozidiel,
ktorých dĺžka presahuje
vyznačenú hranicu



B 18
Zákaz vjazdu
vozidiel prepravujúcich
nebezpečný náklad



B 19
Zákaz vjazdu vozidiel
prepravujúcich náklad,
ktorý môže spôsobiť
znečistenie vody




B 20a
Obmedzená rýchlosť



B 20b
Koniec
obmedzenej rýchlosti




B 21a
Zákaz predchádzania



B 21b
Koniec
zákazu predchádzania



B 22a
Zákaz predchádzania
pre nákladné automobily



B 22b
Koniec
zákazu predchádzania
pre nákladné automobily



B 23a
Zákaz zvukových
výstražných znamení



B 23b
Koniec zákazu zvukových
výstražných znamení



B 24a
Zákaz
odbočovania vpravo



B 24b
Zákaz
odbočovania vľavo



B 25
Zákaz otáčania



B 26
Prednosť
protiidúcich vozidiel



B 27
Colný úrad



B 28
Zákaz zastavenia



B 29
Zákaz státia




B 30
Zákaz vstupu chodcov



B 31
Iný zákaz

3. PRÍKAZOVÉ ZNAČKY




C 1a
Daj prednosť v jazde!



C 1b
Daj prednosť v jazde
električke!




C 2
Stoj, daj prednosť v jazde!




C 3
Križovatka
s kruhovým objazdom



C 4a
Príkázaný smer jazdy



C 4b
Príkázaný smer jazdy




C 4c
Príkázaný smer jazdy




C 4d
Príkázaný smer jazdy




C 4e
Príkázaný smer jazdy



C 4f
Prikázaný smer jazdy



C 5a
Prikázaný smer obchádzania



C 5b
Prikázaný smer obchádzania



C 6a
Najnižšia dovolená rýchlosť



C 6b
Koniec najnižšej dovolenej rýchlosti



C 7
Chodník pre chodcov




C 8
Chodník pre cyklistov




C 9
Iný príkaz

4. INFORMATÍVNE ZNAČKY




D 1a
Hlavná cesta



D 1b
Koniec hlavnej cesty




D 2
Okruh



D 3
Zmena smeru okruhu



D 4a
Jednosmerná premávka




D 4b
Jednosmerná premávka



D 5
Odporúčaná rýchlosť




D 6
Priechod pre chodcov




D 7
Prednosť pred protiúdcimi vozidlami



D 8
Podchod alebo nadchod



D 9a
Slepá ulica



D 9b
Návesť pred slepou ulicou



D 10
Nemocnica



D 11a
Parkovisko



D 11b
Vyhradené parkovisko



D 11c
Parkovisko vozidiel
taxislužby



D 11d
Parkovisko
s parkovacím kotúčom



D 11e
Parkovisko
s parkovacími hodinami



D 12a
Kolmé státie



D 12b
Šikmé státie



D 13a
Státie na chodníku
(pozdĺžne)



D 13b
Státie na chodníku
(kolmé)




D 13c
Čiastočné státie
na chodníku (pozdĺžne)



D 13d
Čiastočné státie
na chodníku (kolmé)



D 14a
Zóna
s obmedzeným státím



D 14b
Koniec zóny
s obmedzeným státím



D 15a
Diaľnica




D 15b
Koniec diaľnice




D 16a
Cesta pre motorové
vozidlá




D 16b
Koniec cesty
pre motorové vozidlá




D 17
Jazdný pruh
pre pomalé vozidlá




D 18
Zvýšenie počtu
jazdných pruhov



D 19
Zníženie počtu
jazdných pruhov




D 20
Prvá pomoc




D 21
Opraváreň



D 22
Telefón



D 23
Čerpacia stanica



D 24a
Táborisko pre stany



D 24b
Táborisko
pre obytné prívesy



D 24c
Táborisko pre stany
a pre obytné prívesy



D 25
Hotel alebo motel



D 26
Reštaurácia




D 27
Občerstvenie



D 28
WC



D 29a
Zastávka autobusu



D 29b
Zastávka električky



D 29c
Zastávka trolejbusu



D 30a
Křižovatková predzvešť



D 30b
Odbočovací predzvešť




D 31a
Návešť pred križovatkou




D 31b
Návešť pred križovatkou



D 31c
Návešť pred križovatkou



D 31d
Návešť pred križovatkou



D 31e
Návešť pred križovatkou




D 31f
Návešť pred križovatkou




D 31g
Návešť pred križovatkou



D 31h
Návesť pred križovatkou



D 32a
Návesť pred vyhradeným
jazdným pruhom



D 32b
Koniec vyhradeného
jazdného pruhu



D 33a
Smerová tabuľa
(s jedným cieľom)



D 33b
Smerová tabuľa
(s dvoma cieľmi)



D 33c
Smerová tabuľa
(s jedným cieľom)



D 33d
Smerová tabuľa
(s dvoma cieľmi)



D 34a
Smerová tabuľa
pre príchod k diaľnici



D 34b
Smerová tabuľa
pre príchod k diaľnici



D 35a
Smerová tabuľa
pre príchod k ceste
pre motorové vozidlá



D 35b
Smerová tabuľa
pre príchod k ceste
pre motorové vozidlá



D 36a
Smerová tabuľa
pre odbočenie



D 36b
Smerová tabuľa pre odbočenie



D 37a
Diaľková návesť

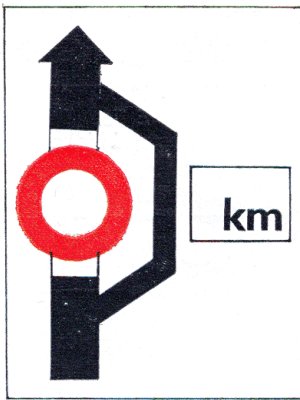


D 37b
Diaľková návesť


Poznámka: Značky č. D 18, D 19, D 30a, D 30b, D 31g, D 31h, D 36a, D 36b, D 37a, D 37b sa používajú na iných cestách ako diaľniciach a cestách pre motorové vozidlá v žltom vyhotovení na modrom podklade.




D 38a
Smerová tabuľa
na vyznačenie obchádzky



D 38b
Návest před obchádzkou



D 38c
Smerová tabuľa
k táborisku



D 38d
Smerová tabuľa
k letisku



D 39a
Obec



D 39b
Koniec obce



D 40a
Cesta I. triedy



D 40b
Cesta I. triedy



D 40c
Cesta II. triedy



D 41
Diaľková cesta
pre medzinárodnú
premávku



D 42
Kilometrovník



D 43a
Hranica kraja




D 43b
Hranica okresu




D 44
Iný názov než názov obce

5. DODATKOVÉ TABUĽKY



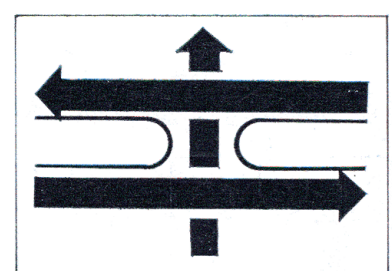
E 1
Celkový počet zákrut




E 2a
Tvar križovatky



E 2b
Tvar križovatky
s vyznačením
prednosti v jazde




E 2c
Tvar križovatky
s vyznačením
prednosti v jazde



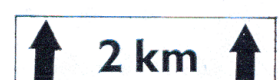
E 2d
Dve križovatky
s vyznačením
prednosti v jazde



E 3a
Vzdialenosť v metroch




E 3b
Vzdialenosť v metroch
s nápisom STOP



E 4
Dĺžka úseku
v kilometroch

3,5 t


E 5
Celková hmotnosť
v tonách



E 6
Nebezpečná krajnica



E 7a
Smerová šípka



E 7b
Smerová šípka




E 8a
Začiatok úseku,
pre ktorý značka platí



E 8b
Priebeh úseku,
pre ktorý značka platí



E 8c
Koniec úseku,
pre ktorý značka platí

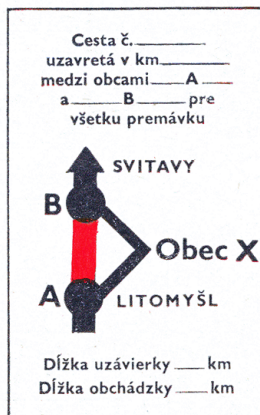


E 8d
Druh vozidla

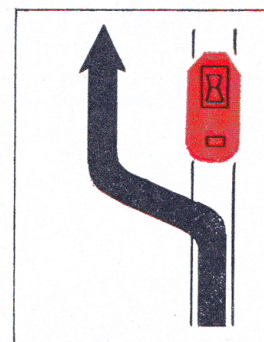
6. ZVLÁŠTNE ZNAČKY



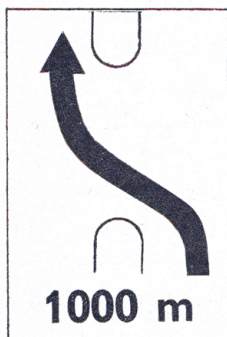
F 1
Zmena miestnej úpravy



F 2
Vyznačenie obchádzky



F 3
Povolené obchádzanie
električky v zastávke



F 4
Prejdenie do protismeru



F 5a
Zakázané státie



F 5b
Koniec zakázaného státia