

1. Prírodná rezervácia Pralesy Slovenska-Balov grúň

Zoznam parciel

Okres Zvolen

Katastrálne územie Hronská Breznica:

479 – časť, 480 – časť, 481 – časť, 483 – časť, 484 – časť, 485 – časť, 486 – časť, 487 – časť, 554 – časť, 555/1 – časť, 555/2 – časť (podľa registra „C“ katastra nehnuteľností so stavom k 30. novembru 2020).

Okres Banská Štiavnica

Katastrálne územie Močiar:

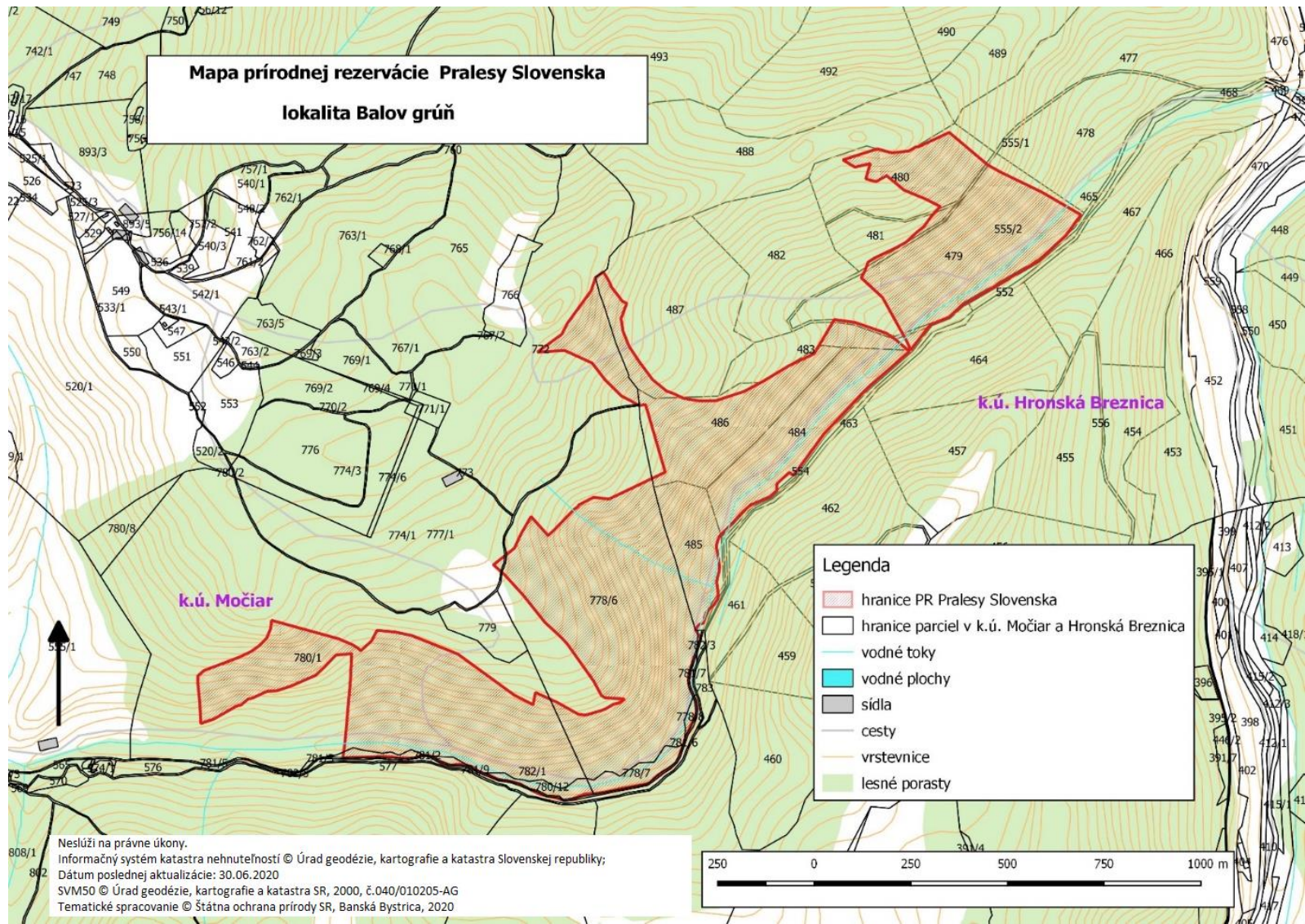
772 – časť, 774/1 – časť, 777/1 – časť, 778/6 – časť, 778/7 – časť, 778/8 – časť, 778/9 – časť, 780/1 – časť, 780/10 – časť, 780/11 – časť, 780/12 – časť, 781/1 – časť, 781/2 – časť, 781/6 – časť, 781/7 – časť, 781/8 – časť, 781/9 – časť, 782/1 – časť (podľa registra „C“ katastra nehnuteľností so stavom k 30. novembru 2020).

Výmera: 90,7951 ha

Predmet ochrany

Biotopy európskeho významu: Ls 4 Lipovo-javorové sutinové lesy (* 9180), Ls 5.1 Bukové a jedľovo-bukové kvetnaté lesy (9130), Ls 3.1 Teplomilné submediteránne dubové lesy (* 91H0), Tr 2 Subpanónske travinno-bylinné porasty (* 6240).

Biotop národného významu: Ls 2.1 Dubovo-hrabové lesy karpatské.



Technickým podkladom na zápis priebehu hranice prírodnej rezervácie do katastra nehnuteľností je zjednodušený operát geometrického plánu.

2. Prírodná rezervácia Pralesy Slovenska-Bartkovo

Zoznam parciel

Okres Detva

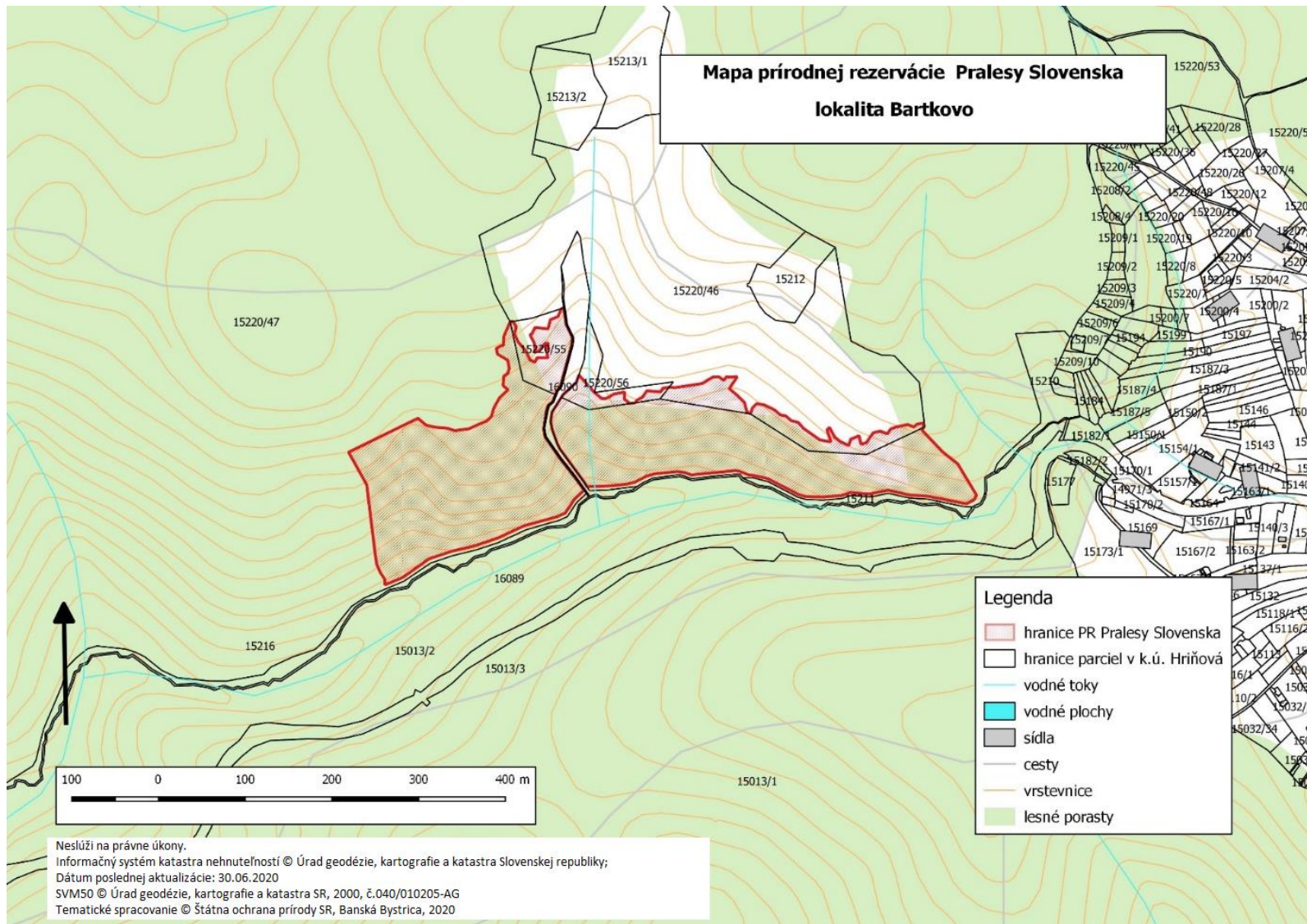
Katastrálne územie Hriňová:

15220/46 – časť, 15220/47 – časť, 15220/55 – časť, 15220/56 – časť (podľa registra „C“ katastra nehnuteľností so stavom k 30. novembru 2020).

Výmera: 15,1081 ha

Predmet ochrany

Biotop európskeho významu: Ls 5.1 Bukové a jedľovo-bukové kvetnaté lesy (9130).



Technickým podkladom na zápis priebehu hranice prírodnej rezervácie do katastra nehnuteľností je zjednodušený operát geometrického plánu.

3. Prírodná rezervácia Pralesy Slovenska-Beňatinský les

Zoznam parciel

Okres Sobrance

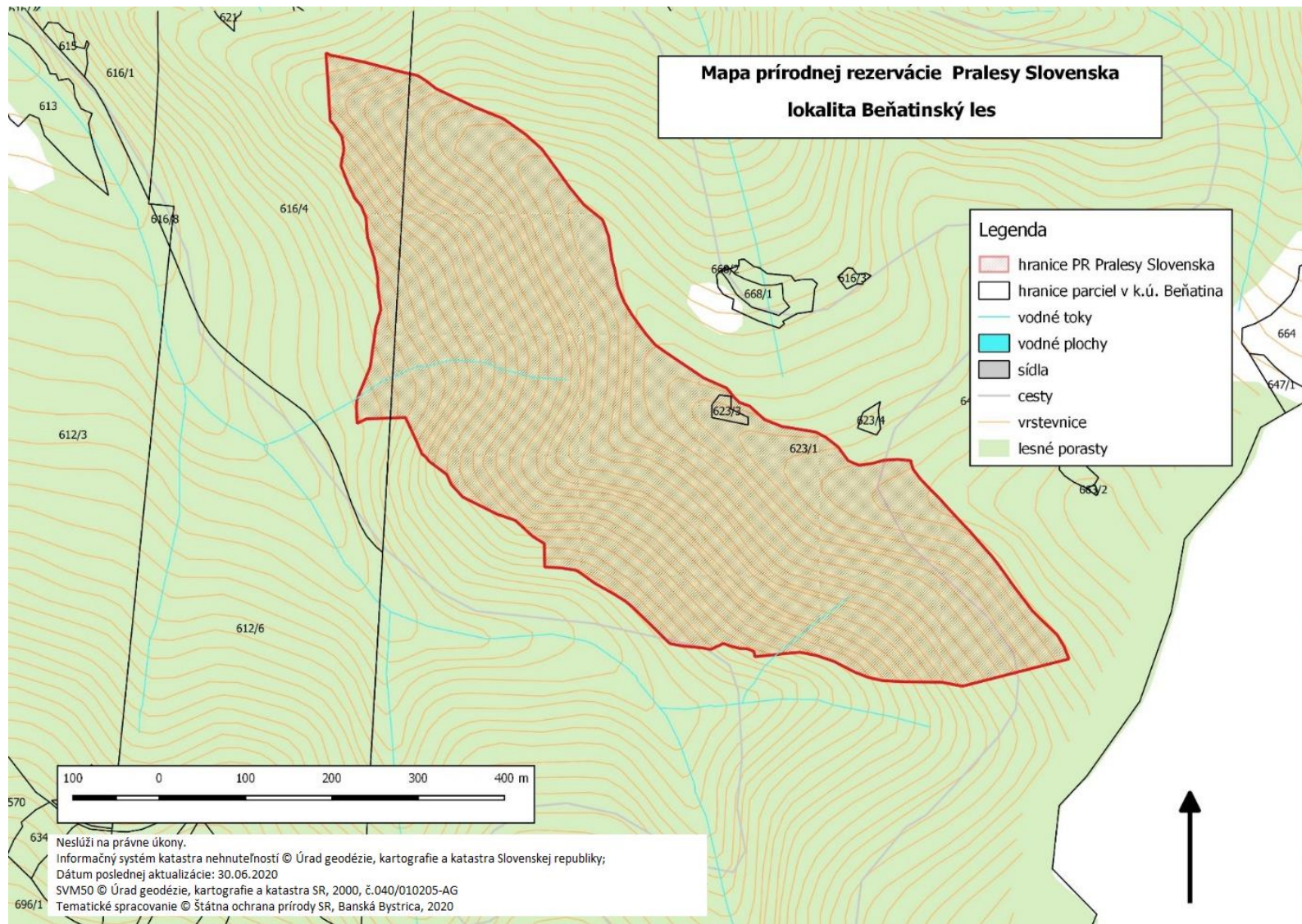
Katastrálne územie Beňatina:

616/4 – časť, 623/1 – časť, 623/3 (podľa registra „C“ katastra nehnuteľností so stavom k 30. novembru 2020).

Výmera: 62,3688 ha

Predmet ochrany

Biotopy európskeho významu: Ls 5.1 Bukové a jedľovo-bukové kvetnaté lesy (9130), Ls 4 Lipovo-javorové sutinové lesy (* 9180).



Technickým podkladom na zápis priebehu hranice prírodnej rezervácie do katastra nehnuteľností je zjednodušený operát geometrického plánu.

4. Prírodná rezervácia Pralesy Slovenska-Berdo

Zoznam parciel

Okres Sobrance

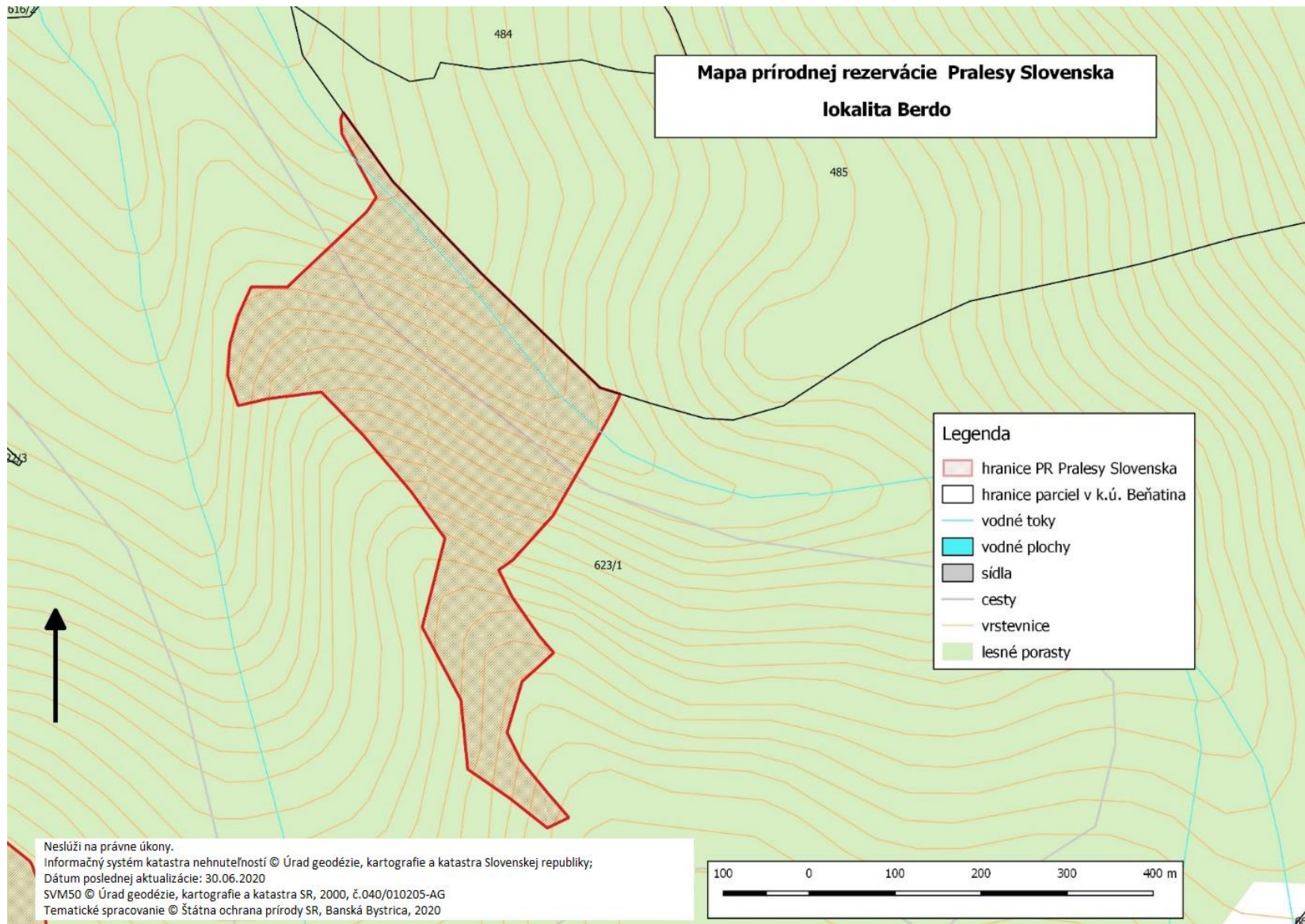
Katastrálne územie Beňatina:

623/1 – časť (podľa registra „C“ katastra nehnuteľností so stavom k 30. novembru 2020).

Výmera: 9,9905 ha

Predmet ochrany

Biotop európskeho významu: Ls 5.1 Bukové a jedľovo-bukové kvetnaté lesy (9130).



Technickým podkladom na zápis priebehu hranice prírodnej rezervácie do katastra nehnuteľností je zjednodušený operát geometrického plánu.

5. Prírodná rezervácia Pralesy Slovenska-Brdo

Zoznam parciel

Okres Zvolen

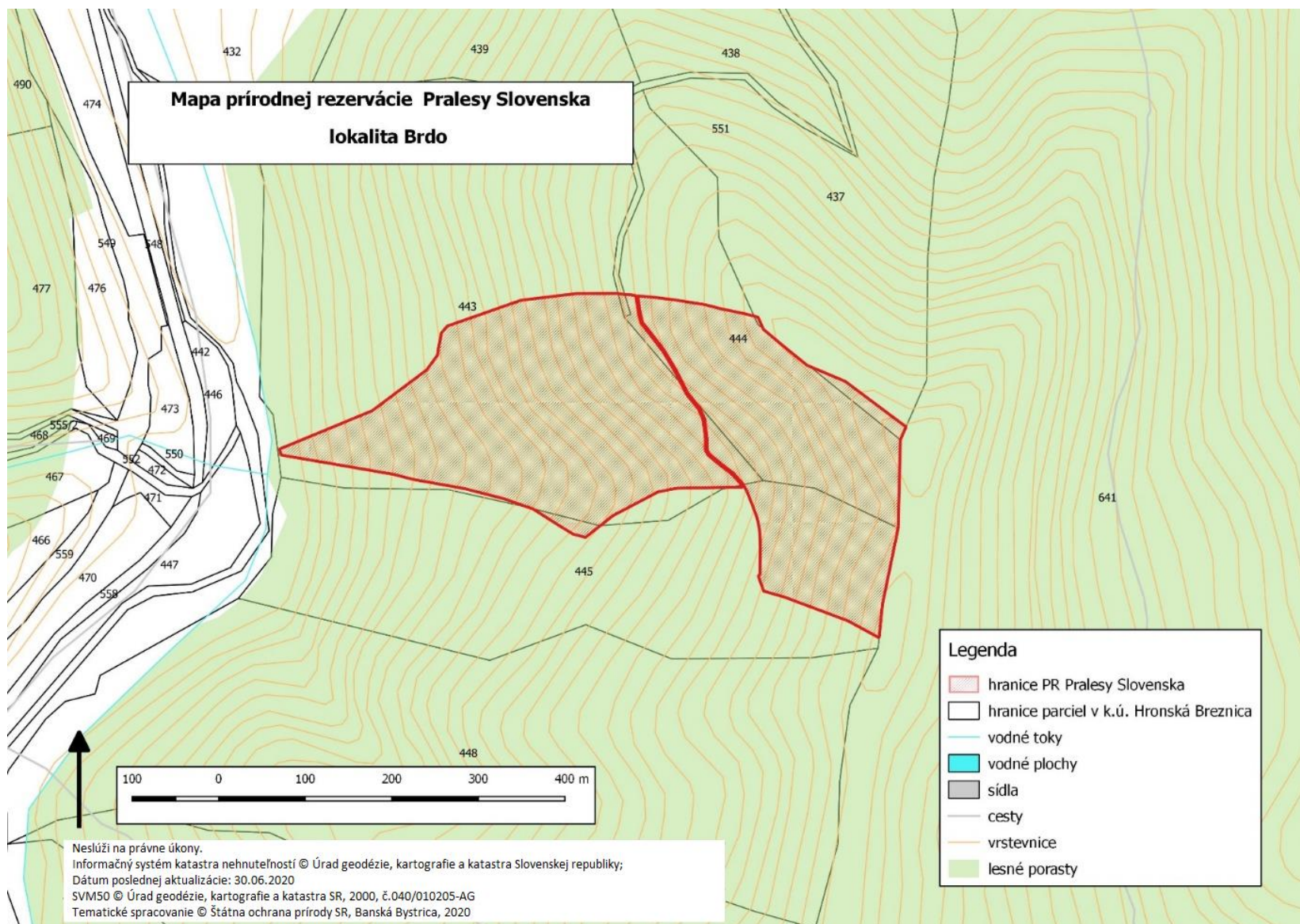
Katastrálne územie Hronská Breznica:

437 – časť, 443 – časť, 444 – časť, 445 – časť, 551 – časť (podľa registra „C“ katastra nehnuteľností so stavom k 30. novembru 2020).

Výmera: 15,1947 ha

Predmet ochrany

Biotopy európskeho významu: Ls 4 Lipovo-javorové sutinové lesy (* 9180), Ls 3.1 Teplomilné submediteránne dubové lesy (* 91H0).



Technickým podkladom na zápis priebehu hranice prírodnej rezervácie do katastra nehnuteľností je zjednodušený operát geometrického plánu.

6. Prírodná rezervácia Pralesy Slovenska-Brvenné

Zoznam parciel

Okres Žiar nad Hronom

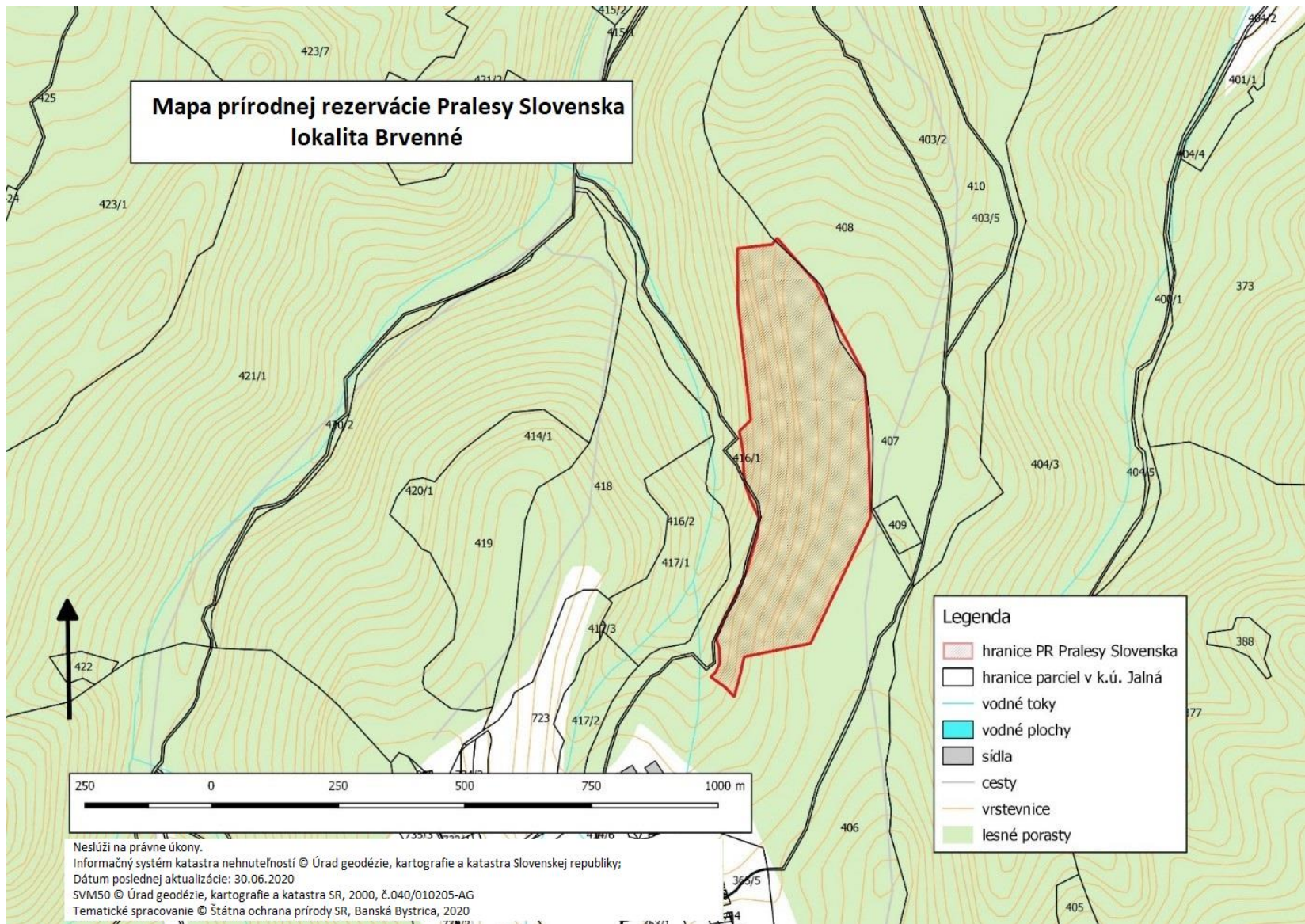
Katastrálne územie Jalná:

408 – časť, 414/1 – časť, 416/1 – časť, 416/2 – časť (podľa registra „C“ katastra nehnuteľností so stavom k 30. novembru 2020).

Výmera: 16,7451 ha

Predmet ochrany

Biotopy európskeho významu: Ls 4 Lipovo-javorové sutinové lesy (* 9180), Ls 3.1 Teplomilné submediteránne dubové lesy (* 91H0).



Technickým podkladom na zápis priebehu hranice prírodnej rezervácie do katastra nehnuteľností je zjednodušený operát geometrického plánu.

7. Prírodná rezervácia Pralesy Slovenska-Bukovina

Zoznam parciel

Okres Banská Bystrica

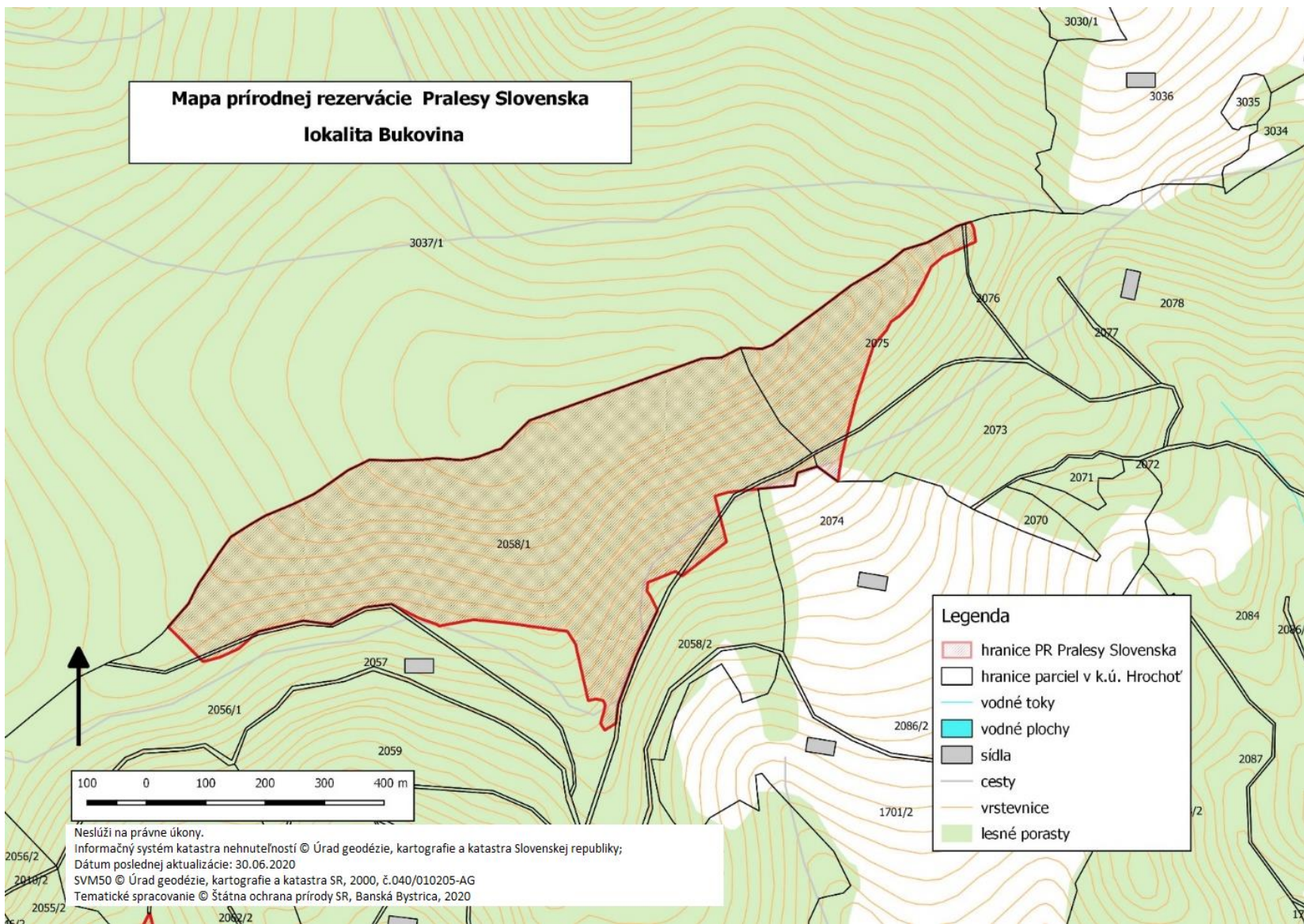
Katastrálne územie Hrochoť:

2057 – časť, 2073 – časť, 2074 – časť, 2075 – časť, 2076 – časť, 2078 – časť, 2056/1 – časť, 2058/1 – časť, 2058/2 – časť (podľa registra „C“ katastra nehnuteľností so stavom k 30. novembru 2020).

Výmera: 37,1127 ha

Predmet ochrany

Biotopy európskeho významu: Ls 5.1 Bukové a jedľovo-bukové kvetnaté lesy (9130), Ls 4 Lipovo-javorové sutinové lesy (* 9180).



Technickým podkladom na zápis priebehu hranice prírodnej rezervácie do katastra nehnuteľností je zjednodušený operát geometrického plánu.

8. Prírodná rezervácia Pralesy Slovenska-Busov

Zoznam parciel

Okres Bardejov

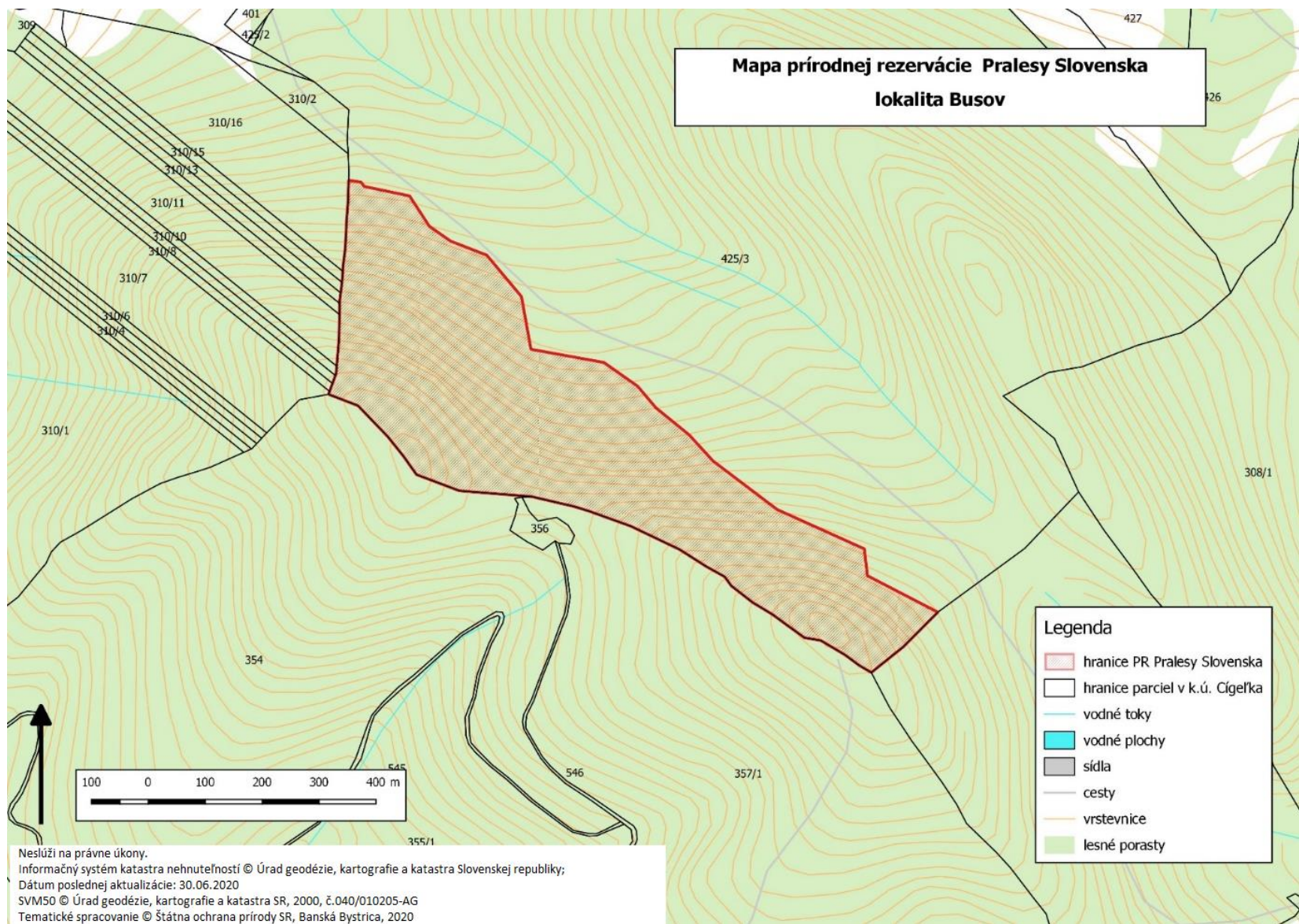
Katastrálne územie Cigeľka:

425/3 – časť (podľa registra „C“ katastra nehnuteľností so stavom k 30. novembru 2020).

Výmera: 28,0754 ha

Predmet ochrany

Biotopy európskeho významu: Ls 5.1 Bukové a jedľovo-bukové kvetnaté lesy (9130), Ls 4 Lipovo-javorové sutinové lesy (* 9180), Ls 5.2 Kyslomilné bukové lesy (9110).



Technickým podkladom na zápis priebehu hranice prírodnej rezervácie do katastra nehnuteľností je zjednodušený operát geometrického plánu.

9. Prírodná rezervácia Pralesy Slovenska-Bútľavka

Zoznam parciel

Okres Banská Bystrica

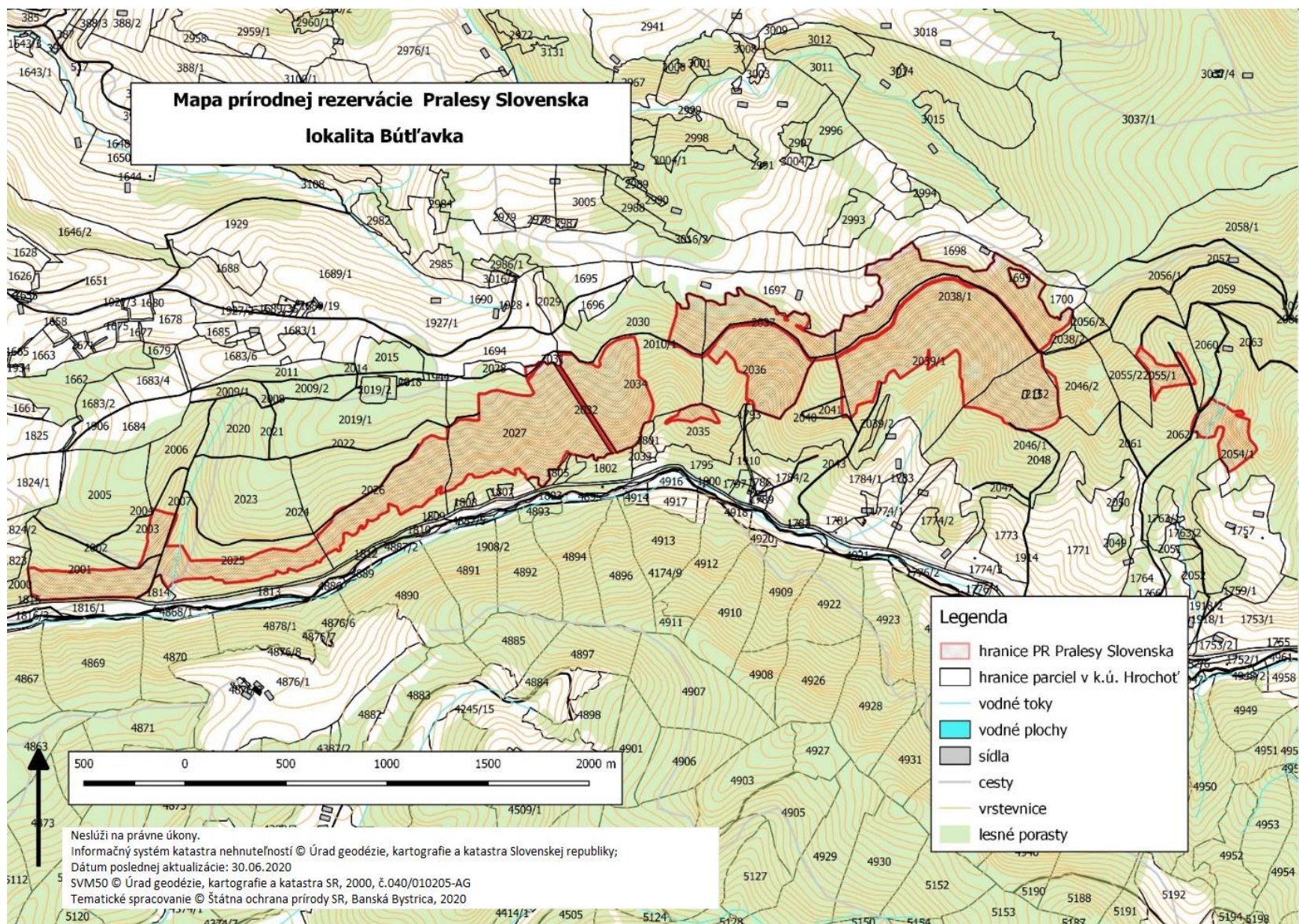
Katastrálne územie Hrochoť:

2001 – časť, 2002 – časť, 2003 – časť, 2004 – časť, 2006 – časť, 2007 – časť, 2022 – časť, 2024 – časť, 2025 – časť, 2026 – časť, 2027 – časť, 2028 – časť, 2030 – časť, 2032 – časť, 2034 – časť, 2035 – časť, 2036 – časť, 2037 – časť, 2040 – časť, 2041 – časť, 2042 – časť, 2043 – časť, 2048 – časť, 2060 – časť, 2151, 2152, 2010/1 – časť, 2010/3 – časť, 2038/1 – časť, 2038/2 – časť, 2039/1 – časť, 2046/1 – časť, 2046/2 – časť, 2054/1 – časť, 2055/1 – časť, 2055/2 – časť, 2062/1 – časť, 2062/2 – časť (podľa registra „C“ katastra nehnuteľností so stavom k 30. novembru 2020).

Výmera: 191,0533 ha

Predmet ochrany

Biotopy európskeho významu: Ls 4 Lipovo-javorové sutinové lesy (* 9180), Ls 5.1 Bukové a jedľovo-bukové kvetnaté lesy (9130).



Technickým podkladom na zápis priebehu hranice prírodnej rezervácie do katastra nehnuteľností je zjednodušený operát geometrického plánu.

10. Prírodná rezervácia Pralesy Slovenska-Bystrá dolina

Zoznam parciel

Okres Brezno

Katastrálne územie Bystrá:

409, 410, 416 – časť, 417 – časť, 418 – časť, 421 – časť, 494 – časť, 396/4 – časť, 396/5, 396/6 – časť, 396/8 – časť, 408/1 – časť, 408/2 – časť, 412/1 – časť, 412/2 – časť, 412/3 – časť, 412/4 – časť, 413/1 – časť, 413/2 – časť, 414/1 – časť, 414/2, 415/1 – časť, 415/2 – časť, 420/1 – časť, 420/2 – časť, 420/3, 420/4, 420/5 – časť (podľa registra „C“ katastra nehnuteľností so stavom k 30. novembru 2020).

Okres Brezno

Katastrálne územie Dolná Lehota:

1214 – časť, 1215 – časť, 1216, 1217 – časť, 1218 – časť, 1224 – časť, 1226 – časť, 1227 – časť, 1228 – časť, 1229 – časť (podľa registra „C“ katastra nehnuteľností so stavom k 30. novembru 2020).

Okres Brezno

Katastrálne územie Horná Lehota:

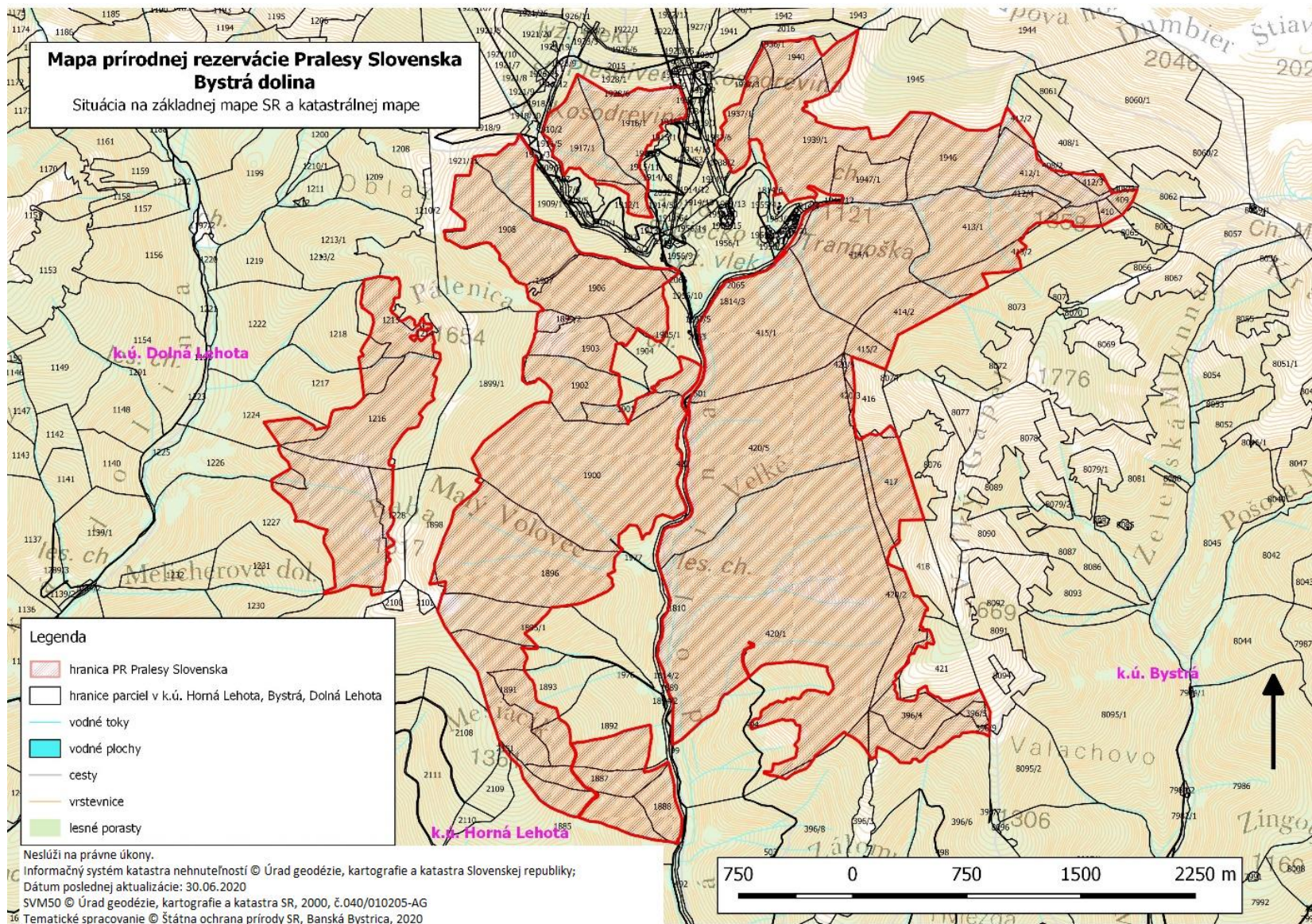
1885 – časť, 1887 – časť, 1888 – časť, 1891 – časť, 1892 – časť, 1893 – časť, 1896 – časť, 1898 – časť, 1900 – časť, 1901 – časť, 1902 – časť, 1903 – časť, 1904 – časť, 1906, 1907, 1908 – časť, 1940 – časť, 1945 – časť, 1946, 1977 – časť, 2066 – časť, 2109 – časť, 2151 – časť, 1895/1 – časť, 1899/1 – časť, 1905/1 – časť, 1905/4 – časť, 1905/5 – časť, 1909/1 – časť, 1909/20 – časť, 1909/21 – časť, 1912/1 – časť, 1916/1 – časť, 1917/1 – časť, 1921/11 – časť, 1936/1 – časť, 1937/1 – časť, 1937/6 – časť, 1939/1 – časť, 1939/4 – časť, 1947/1 – časť, 1956/9 – časť (podľa registra „C“ katastra nehnuteľností so stavom k 30. novembru 2020).

Výmera: 1182,8509 ha

Predmet ochrany

Biotopy európskeho významu: Ls 9.1 Smrekové lesy čučoriedkové (9410), Ls 9.2 Smrekové lesy vysokobylinné (9410), Ls 5.1 Bukové a jedľovo-bukové kvetnaté lesy (9130), Ls 4 Lipovo-javorové sutinové lesy (* 9180), Ls 5.3 Javorovo-bukové horské lesy (9140), Ls 5.2 Kyslomilné bukové lesy (9110), Kr 10 Kosodrevina (* 4070), Br 6 Brehové porasty deväťsilov (6430), Al 9 Vresoviská a spoločenstvá kríčkov v subalpínskom a alpínskom stupni (4060), Al 5 Vysokobylinné spoločenstvá alpínskeho stupňa (6430), Sk 2 Silikátové skalné steny a svahy so štrbinovou vegetáciou (8220).

Biotopy národného významu: Ls 8 Jedľové a jedľovo-smrekové lesy, Al 6 Vysokosteblové spoločenstvá horských nív na silikátovom podklade.



Technickým podkladom na zápis priebehu hranice prírodnej rezervácie do katastra nehnuteľností je zjednodušený operát geometrického plánu.

11. Prírodná rezervácia Pralesy Slovenska-Bystrý potok

Zoznam parciel

Okres Detva

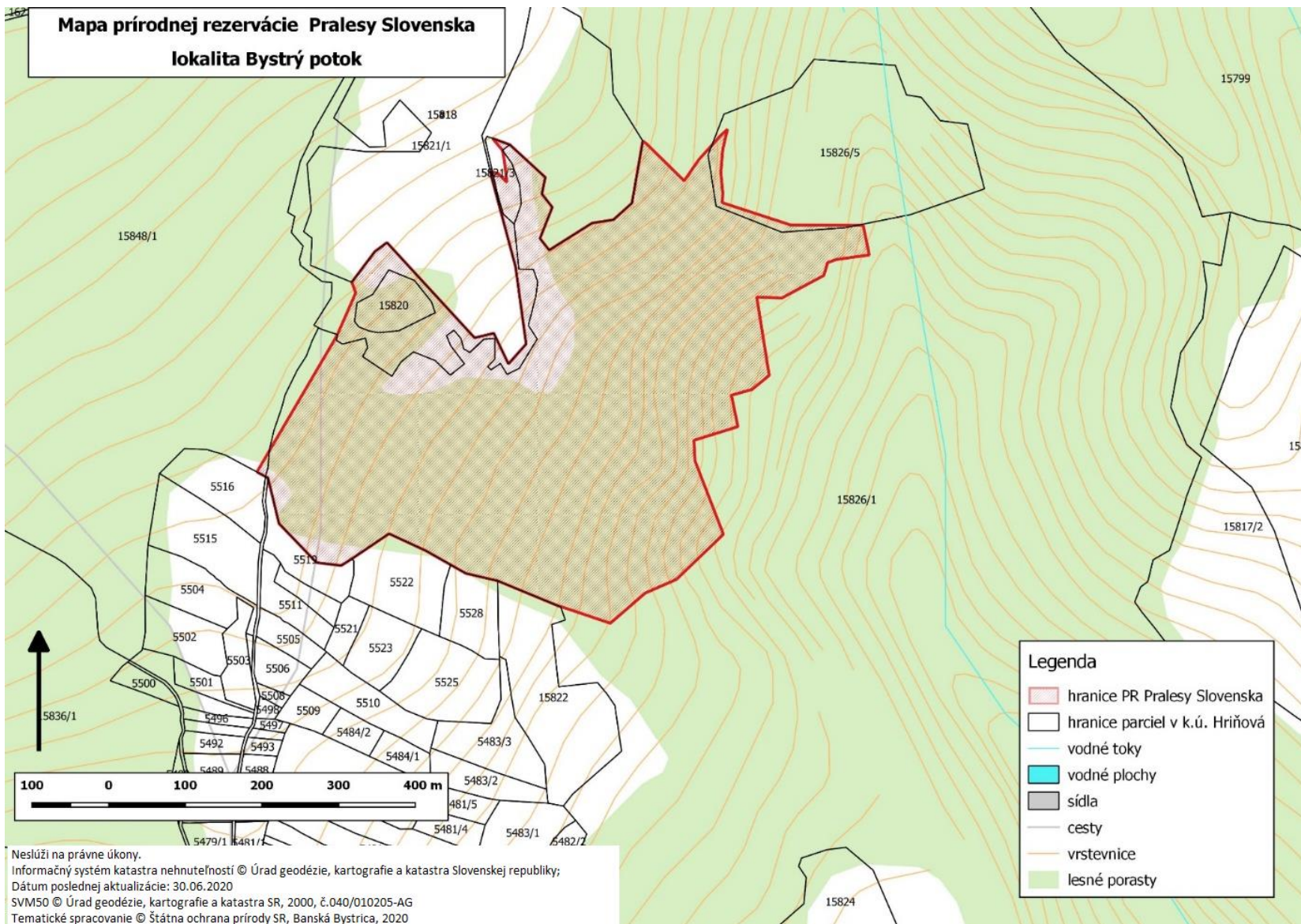
Katastrálne územie Hriňová:

15819 – časť, 15820, 15821/3 – časť, 15826/1 – časť, 15826/5 – časť, 15848/1 – časť (podľa registra „C“ katastra nehnuteľností so stavom k 30. novembru 2020).

Výmera: 21,8948 ha

Predmet ochrany

Biotopy európskeho významu: Ls 5.1 Bukové a jedľovo-bukové kvetnaté lesy (9130), Ls 4 Lipovo-javorové sutinové lesy (* 9180).



Technickým podkladom na zápis priebehu hranice prírodnej rezervácie do katastra nehnuteľností je zjednodušený operát geometrického plánu.

12. Prírodná rezervácia Pralesy Slovenska-Čierna hora

Zoznam parciel

Okres Vranov nad Topľou

Katastrálne územie Hermanovce nad Topľou:

495/2 – časť, 496 – časť, 497 – časť (podľa registra „C“ katastra nehnuteľností so stavom k 30. novembru 2020).

Okres Vranov nad Topľou

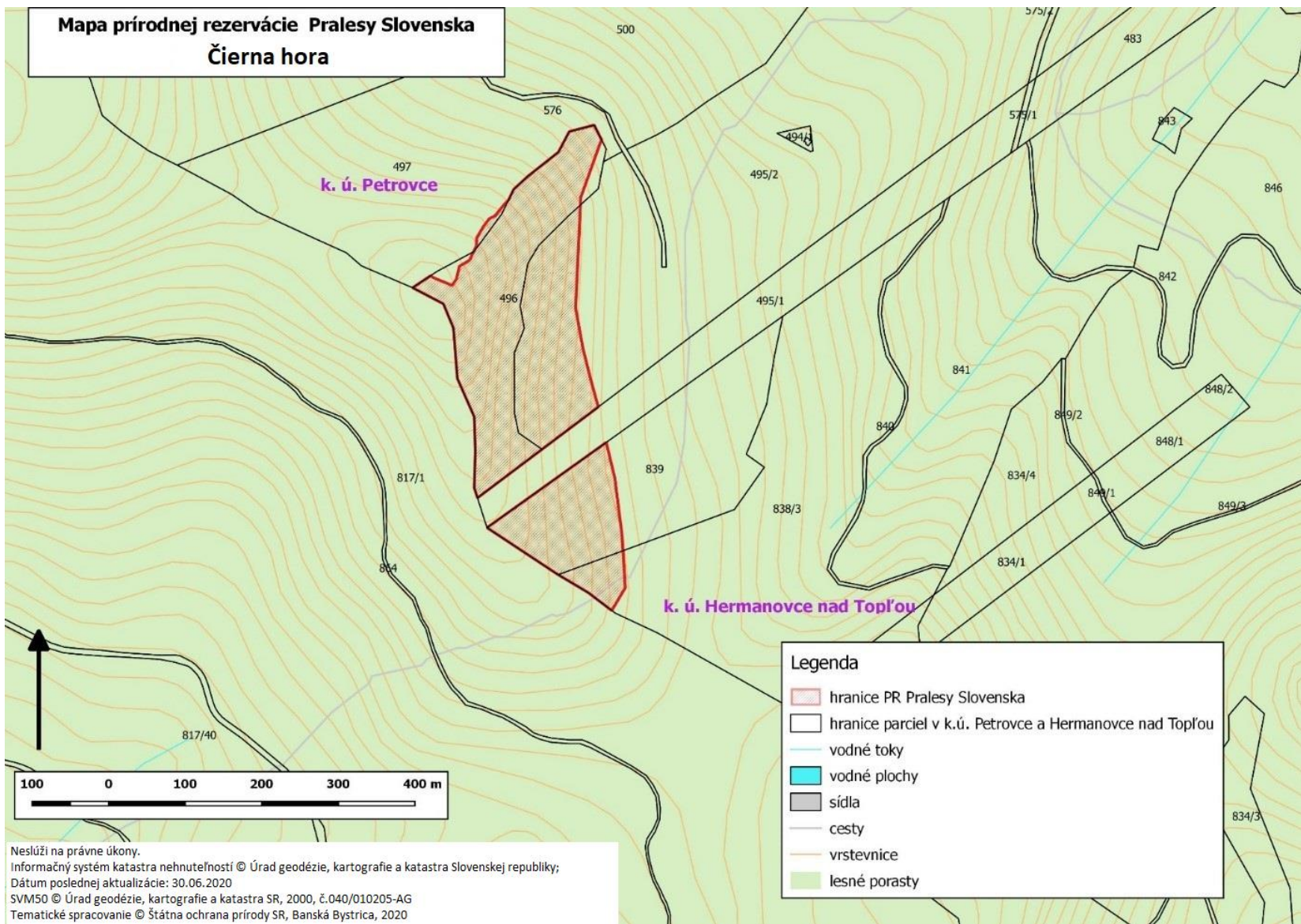
Katastrálne územie Petrovce:

838/3 – časť, 839 – časť (podľa registra „C“ katastra nehnuteľností so stavom k 30. novembru 2020).

Výmera: 9,0579 ha

Predmet ochrany

Biotop európskeho významu: Ls 5.3 Javorovo-bukové horské lesy (9140).



Technickým podkladom na zápis priebehu hranice prírodnej rezervácie do katastra nehnuteľností je zjednodušený operát geometrického plánu.

13. Prírodná rezervácia Pralesy Slovenska-Čierny kameň

Zoznam parciel

Okres Ružomberok

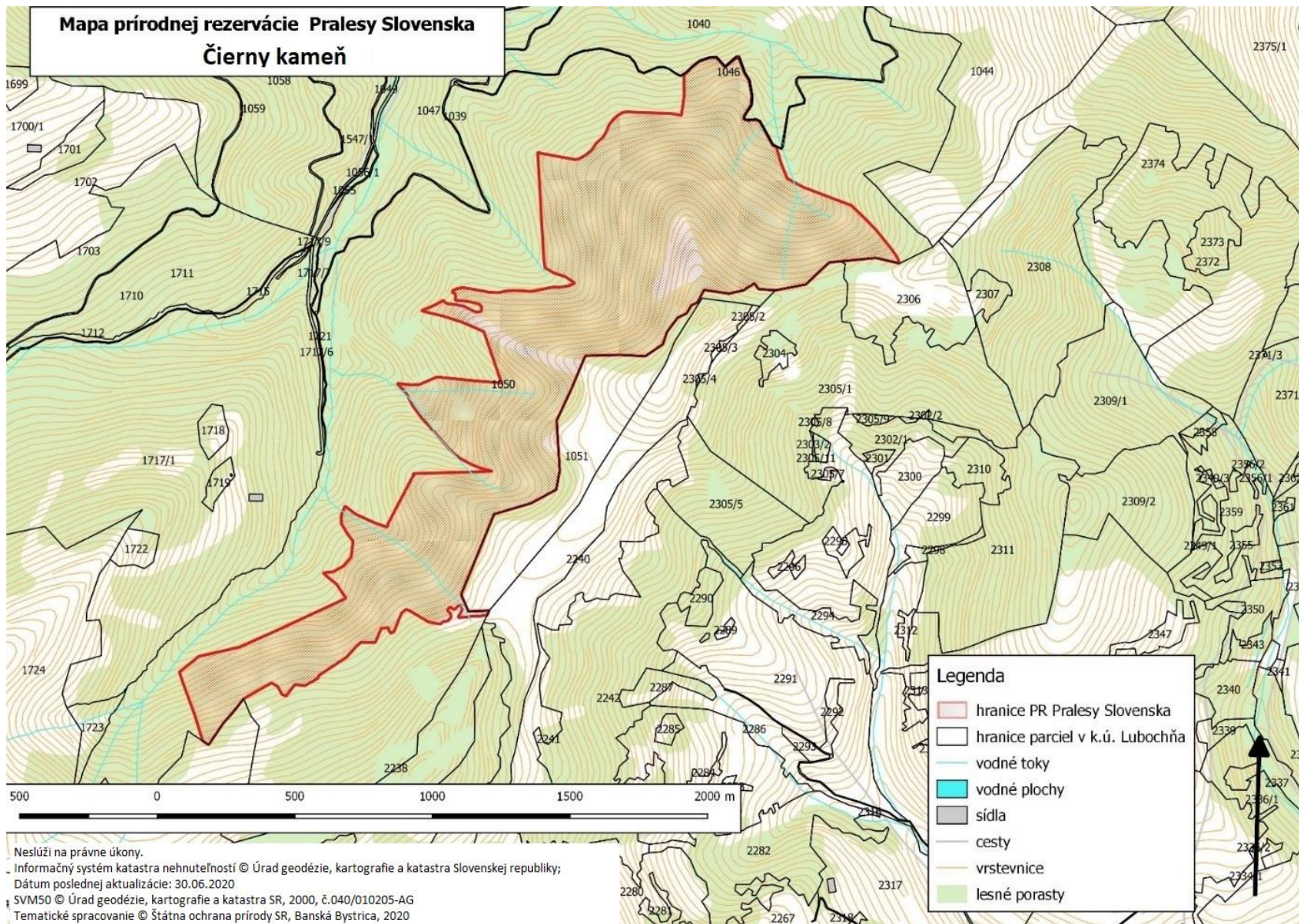
Katastrálne územie Ľubochňa:

1050 – časť, 1051 – časť (podľa registra „C“ katastra nehnuteľností so stavom k 30. novembru 2020).

Výmera: 140,9454 ha

Predmet ochrany

Biotopy európskeho významu: Ls 5.1 Bukové a jedľovo-bukové kvetnaté lesy (9130), Ls 5.3 Javorovo-bukové horské lesy (9140), Ls 9.2 Smrekové lesy vysokobylinné (9410).



Technickým podkladom na zápis priebehu hranice prírodnej rezervácie do katastra nehnuteľností je zjednodušený operát geometrického plánu.

14. Prírodná rezervácia Pralesy Slovenska-Demian

Zoznam parciel

Okres Zvolen

Katastrálne územie Hronská Breznica:

529 – časť, 530 – časť (podľa registra „C“ katastra nehnuteľností so stavom k 30. novembru 2020).

Okres Žiar nad Hronom

Katastrálne územie Jalná:

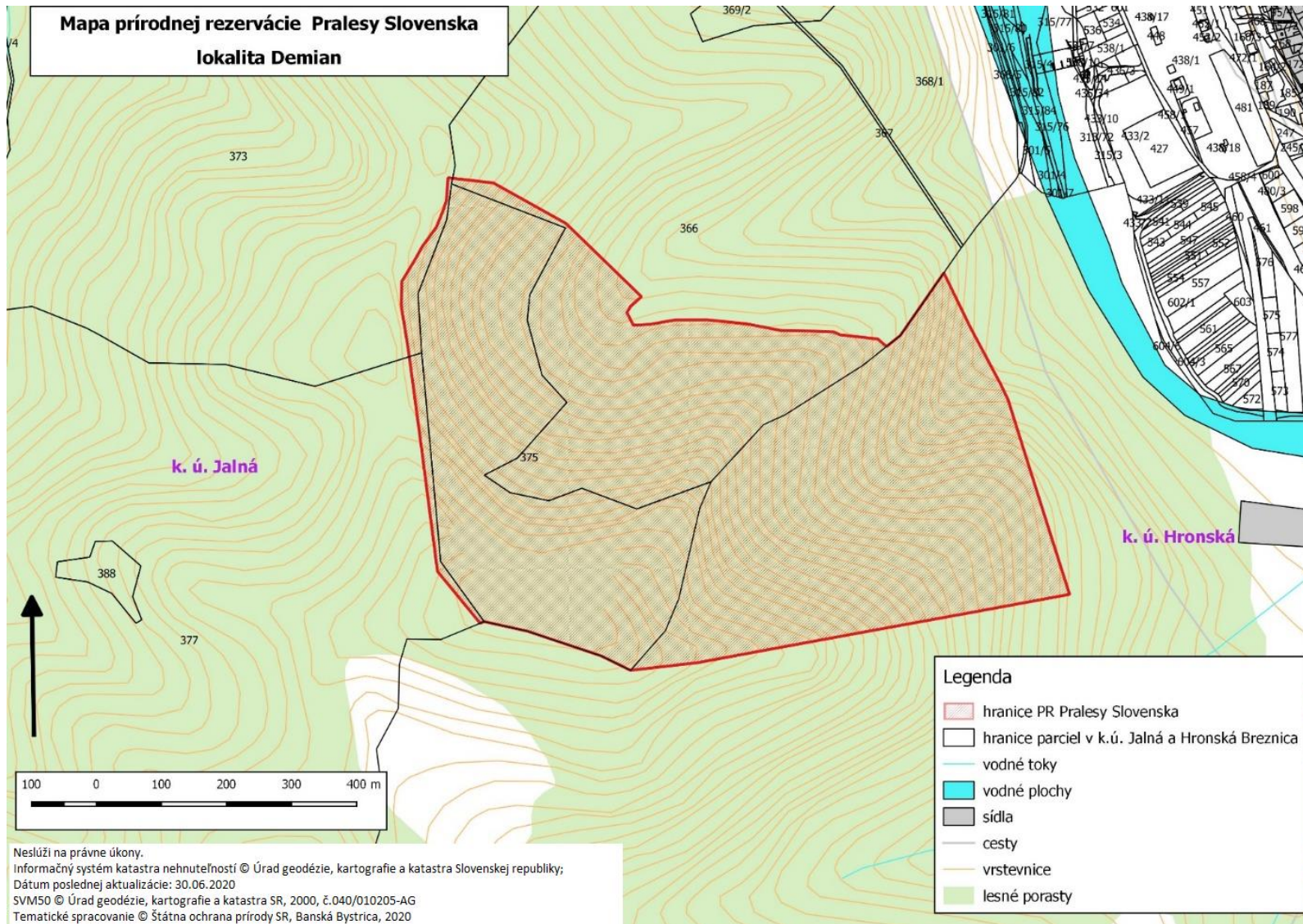
366 – časť, 373 – časť, 375 – časť, 377 – časť (podľa registra „C“ katastra nehnuteľností so stavom k 30. novembru 2020).

Výmera: 46,0254 ha

Predmet ochrany

Biotopy európskeho významu: Ls 4 Lipovo-javorové sutinové lesy (* 9180), Ls 5.1 Bukové a jedľovo-bukové kvetnaté lesy (9130).

Biotop národného významu: Ls 2.1 Dubovo-hrabové lesy karpatské.



Technickým podkladom na zápis priebehu hranice prírodnej rezervácie do katastra nehnuteľností je zjednodušený operát geometrického plánu.

15. Prírodná rezervácia Pralesy Slovenska-Diel

Zoznam parciel

Okres Sobrance

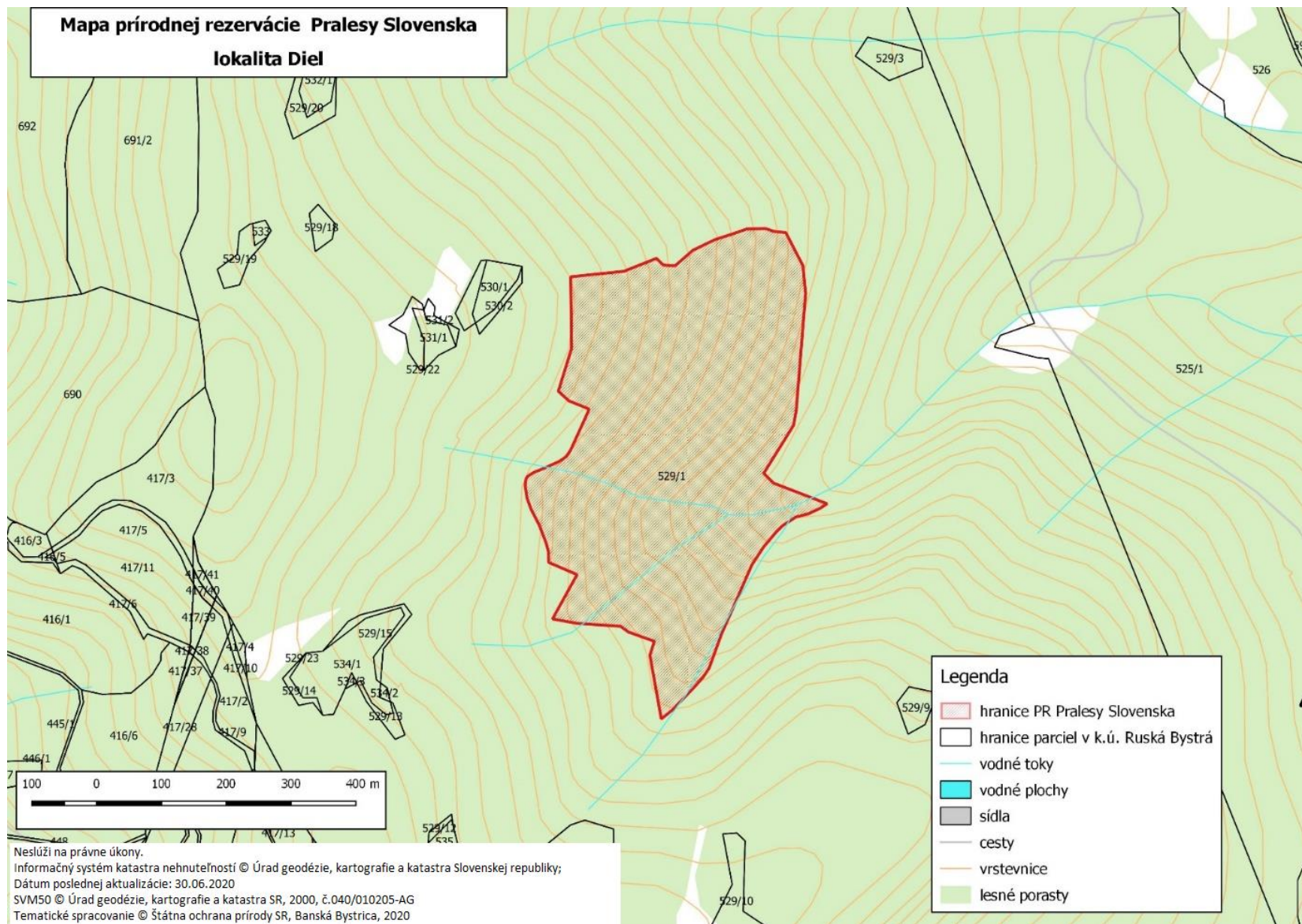
Katastrálne územie Ruská Bystrá:

529/1 – časť (podľa registra „C“ katastra nehnuteľností so stavom k 30. novembru 2020).

Výmera: 18,6034 ha

Predmet ochrany

Biotopy európskeho významu: Ls 5.1 Bukové a jedľovo-bukové kvetnaté lesy (9130), Ls 4 Lipovo-javorové sutinové lesy (* 9180)



Technickým podkladom na zápis priebehu hranice prírodnej rezervácie do katastra nehnuteľností je zjednodušený operát geometrického plánu.

16. Prírodná rezervácia Pralesy Slovenska-Dolný chlm

Zoznam parciel

Okres Žiar nad Hronom

Katastrálne územie Ihráč:

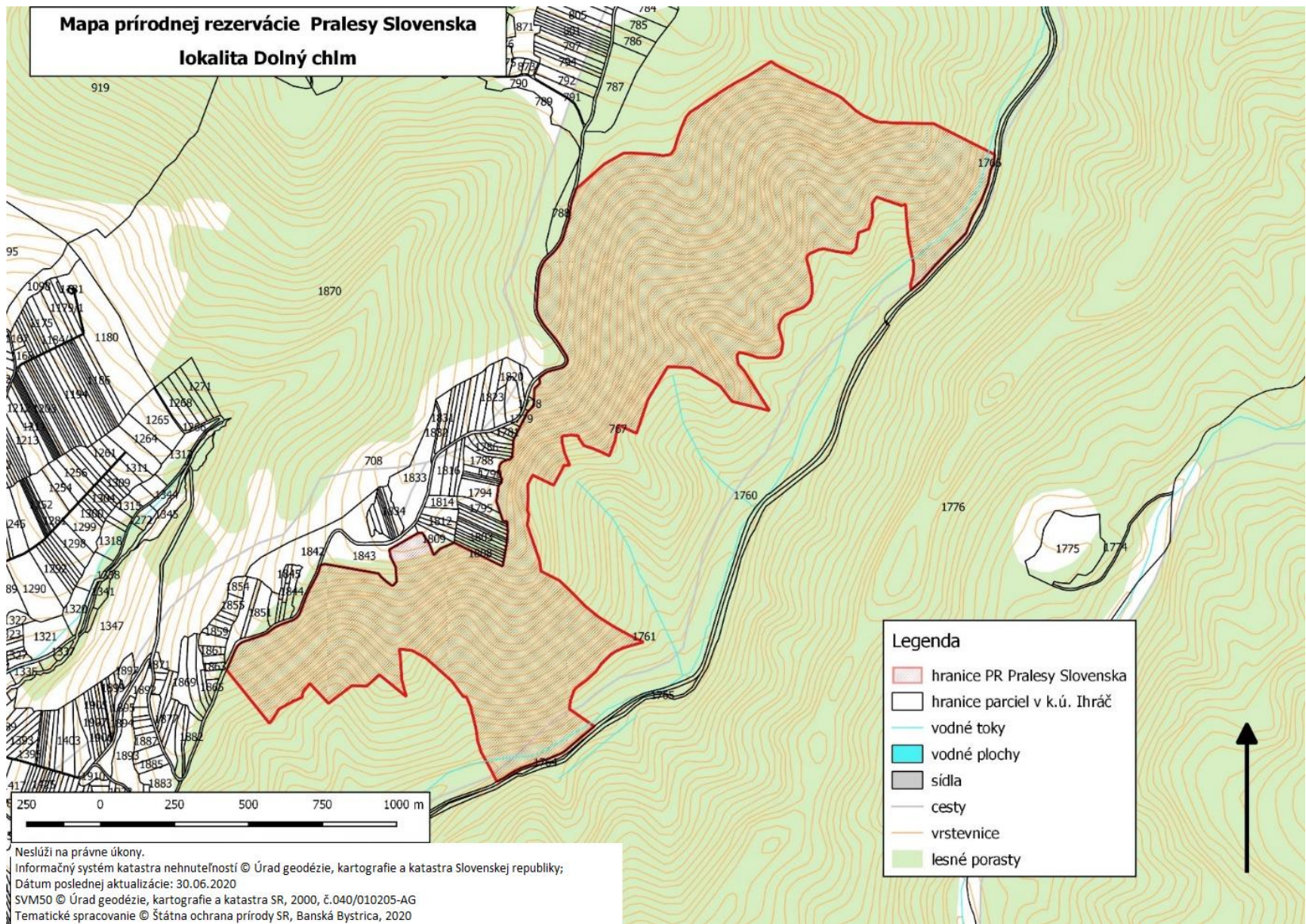
767 – časť (podľa registra „C“ katastra nehnuteľností so stavom k 30. novembru 2020).

Výmera: 81,5851 ha

Predmet ochrany

Biotopy európskeho významu: Ls 5.1 Bukové a jedľovo-bukové kvetnaté lesy (9130), Ls 4 Lipovo-javorové sutinové lesy (* 9180).

Biotop národného významu: Ls 2.1 Dubovo-hrabové lesy karpatské.



Technickým podkladom na zápis priebehu hranice prírodnej rezervácie do katastra nehnuteľností je zjednodušený operát geometrického plánu.

17. Prírodná rezervácia Pralesy Slovenska-Domková

Zoznam parciel

Okres Spišská Nová Ves

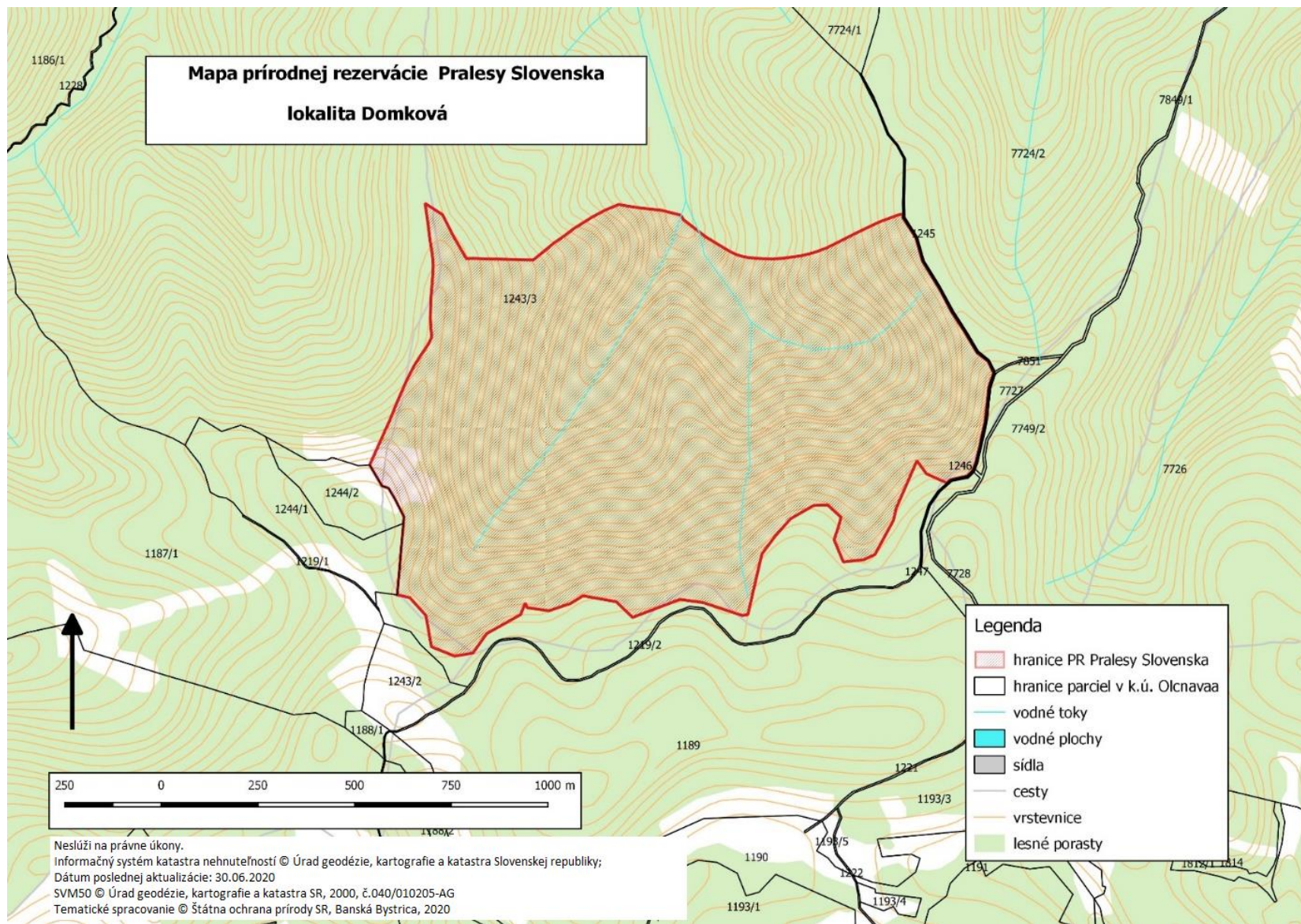
Katastrálne územie Olcnava:

1243/3 – časť (podľa registra „C“ katastra nehnuteľností so stavom k 30. novembru 2020).

Výmera: 101,9199 ha

Predmet ochrany

Biotopy európskeho významu: Ls 4 Lipovo-javorové sutinové lesy (* 9180), Ls 5.4 Vápnomilné bukové lesy (9150), Ls 6.2 Reliktné vápnomilné borovicové a smrekovcové lesy (91Q0).



Technickým podkladom na zápis priebehu hranice prírodnej rezervácie do katastra nehnuteľností je zjednodušený operát geometrického plánu.

18. Prírodná rezervácia Pralesy Slovenska-Drastvica

Zoznam parciel

Okres Žarnovica

Katastrálne územie Rudno nad Hronom:

815 – časť, 816 – časť, 818 – časť, 812/1 – časť, 888/1 – časť (podľa registra „C“ katastra nehnuteľností so stavom k 30. novembru 2020).

Okres Žarnovica

Katastrálne územie Voznica:

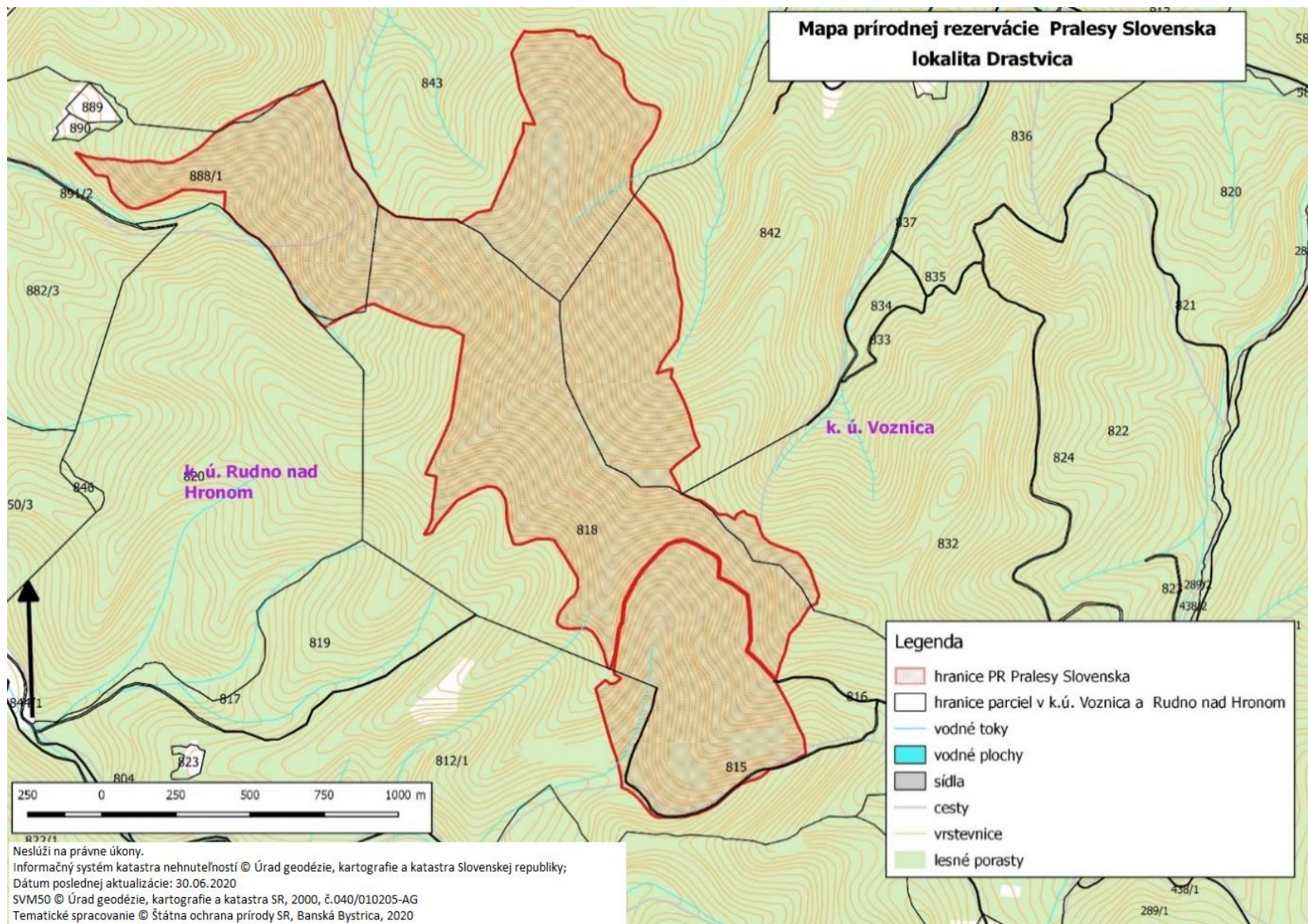
832 – časť, 842 – časť, 843 – časť (podľa registra „C“ katastra nehnuteľností so stavom k 30. novembru 2020).

Výmera: 210,4296 ha

Predmet ochrany

Biotopy európskeho významu: Ls 5.1 Bukové a jedľovo-bukové kvetnaté lesy (9130), Ls 4 Lipovo-javorové sutinové lesy (* 9180), Ls 3.1 Teplomilné submediteránne dubové lesy (* 91H0), Tr 2 Subpanónske travinno-bylinné porasty (* 6240).

Biotop národného významu: Ls 2.1 Dubovo-hrabové lesy karpatské.



Technickým podkladom na zápis priebehu hranice prírodnej rezervácie do katastra nehnuteľností je zjednodušený operát geometrického plánu.

19. Prírodná rezervácia Pralesy Slovenska-Drobkov

Zoznam parciel

Okres Martin

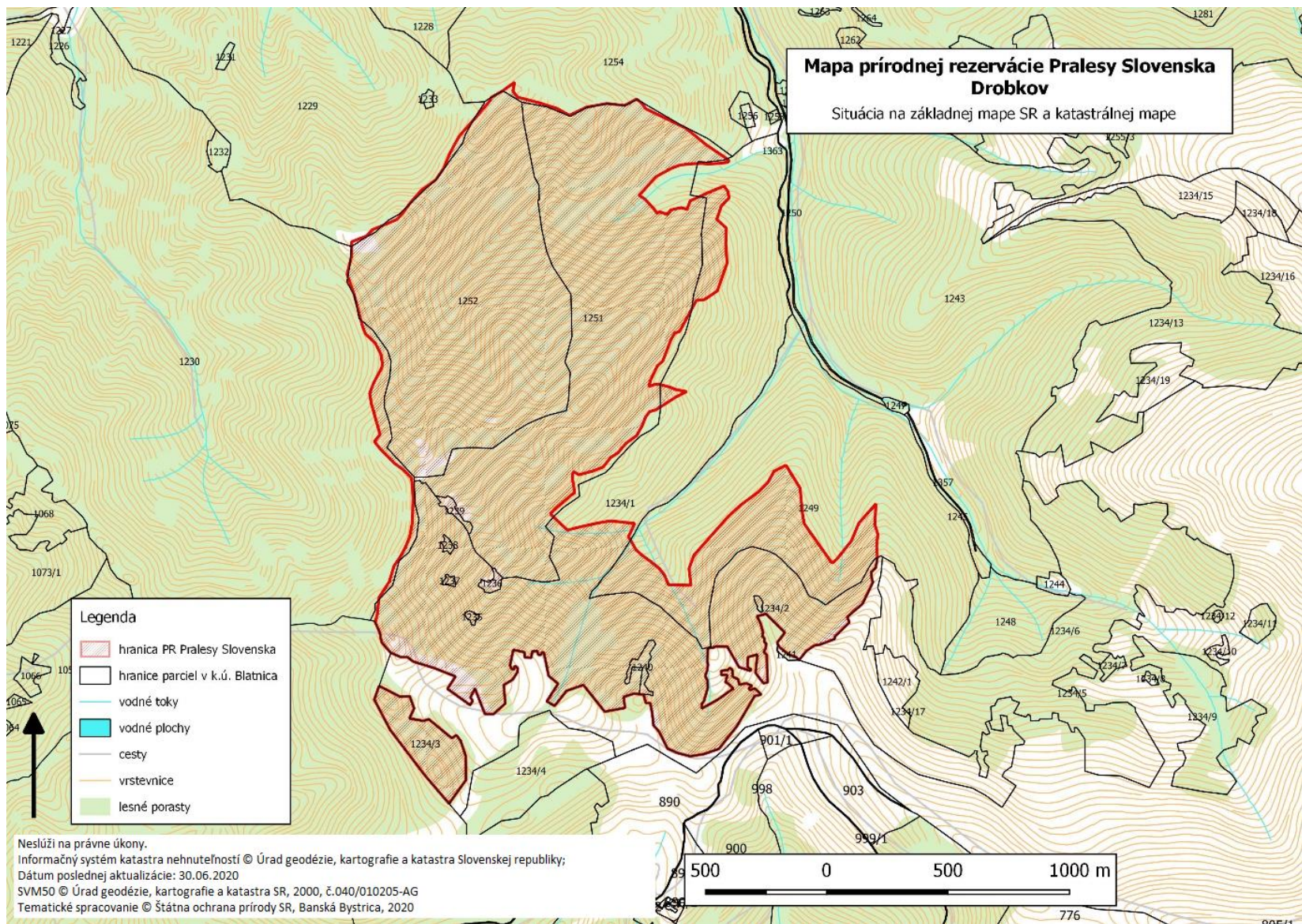
Katastrálne územie Blatnica:

1229 – časť, 1230 – časť, 1235, 1236, 1237, 1238, 1239, 1240, 1249 – časť, 1251 – časť, 1252 – časť, 1254 – časť, 1234/1 – časť, 1234/17 – časť, 1234/2 – časť, 1234/3 – časť, 234/5 – časť, 1242/2 (podľa registra „C“ katastra nehnuteľností so stavom k 30. novembru 2020).

Výmera: 326,0189 ha

Predmet ochrany

Biotopy európskeho významu: Ls 5.1 Bukové a jedľovo-bukové kvetnaté lesy (9130), Ls 5.3 Javorovo-bukové horské lesy (9140), Ls 9.2 Smrekové lesy vysokobylinné (9410), Ls 4 Lipovo-javorové sutinové lesy (* 9180), Ls 5.4 Vápnomilné bukové lesy (9150), Ls 6.2 Reliktné vápnomilné borovicové a smrekovcové lesy (91Q0), Kr 10 Kosodrevina (4070), Al 3 Alpínske a subalpínske vápnomilné travinno-bylinné porasty (6170), Sk 1 Karbonátové skalné steny a svahy so štrbinovou vegetáciou (8210).



Technickým podkladom na zápis priebehu hranice prírodnej rezervácie do katastra nehnuteľností je zjednodušený operát geometrického plánu.

20. Prírodná rezervácia Pralesy Slovenska-Fedkov

Zoznam parciel

Okres Sobrance

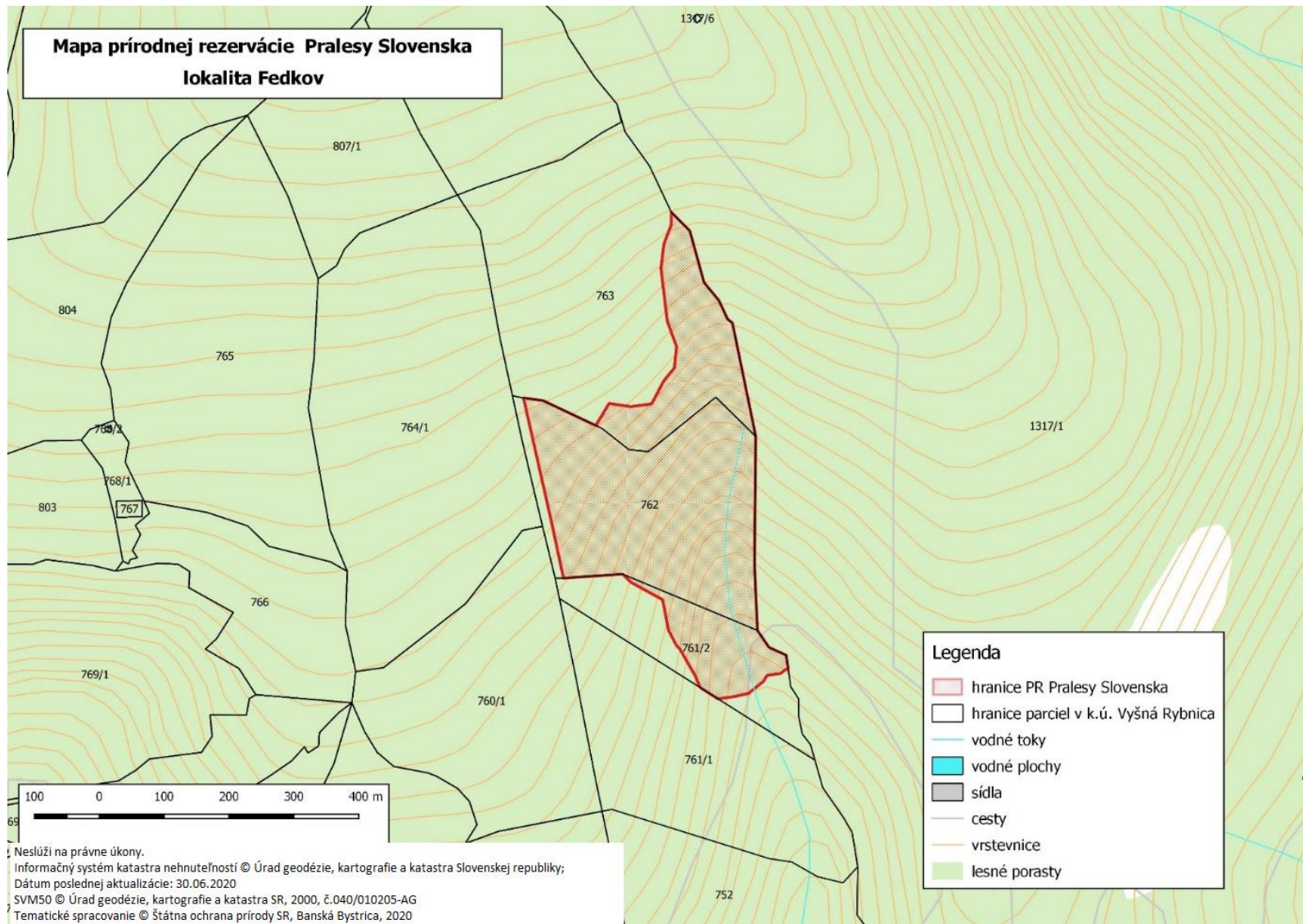
Katastrálne územie Vyšná Rybnica:

761/2 – časť, 763 – časť, 762 – časť (podľa registra „C“ katastra nehnuteľností so stavom k 30. novembru 2020).

Výmera: 11,4884 ha

Predmet ochrany

Biotop európskeho významu: Ls 5.1 Bukové a jedľovo-bukové kvetnaté lesy (9130).



Technickým podkladom na zápis priebehu hranice prírodnej rezervácie do katastra nehnuteľností je zjednodušený operát geometrického plánu.

21. Prírodná rezervácia Pralesy Slovenska-Flos

Zoznam parciel

Okres Banská Bystrica

Katastrálne územie Motyčky:

1326/1 – časť (podľa registra „C“ katastra nehnuteľností so stavom k 30. novembru 2020).

Okres Banská Bystrica

Katastrálne územie Staré Hory:

2494, 3675/1 – časť (podľa registra „C“ katastra nehnuteľností so stavom k 30. novembru 2020).

Výmera: 55,0535 ha

Predmet ochrany

Biotopy európskeho významu: Ls 4 Lipovo-javorové sutinové lesy (* 9180), Ls 5.1 Bukové a jedľovo-bukové kvetnaté lesy (9130), Ls 5.4 Vápnomilné bukové lesy (9150), Ls 6.2 Reliktné vápnomilné borovicové a smrekovcové lesy (91Q0), Sk 1 Karbonátové skalné steny a svahy so štrbinovou vegetáciou (8210).

22. Prírodná rezervácia Pralesy Slovenska-Holičná

Zoznam parciel

Okres Poprad

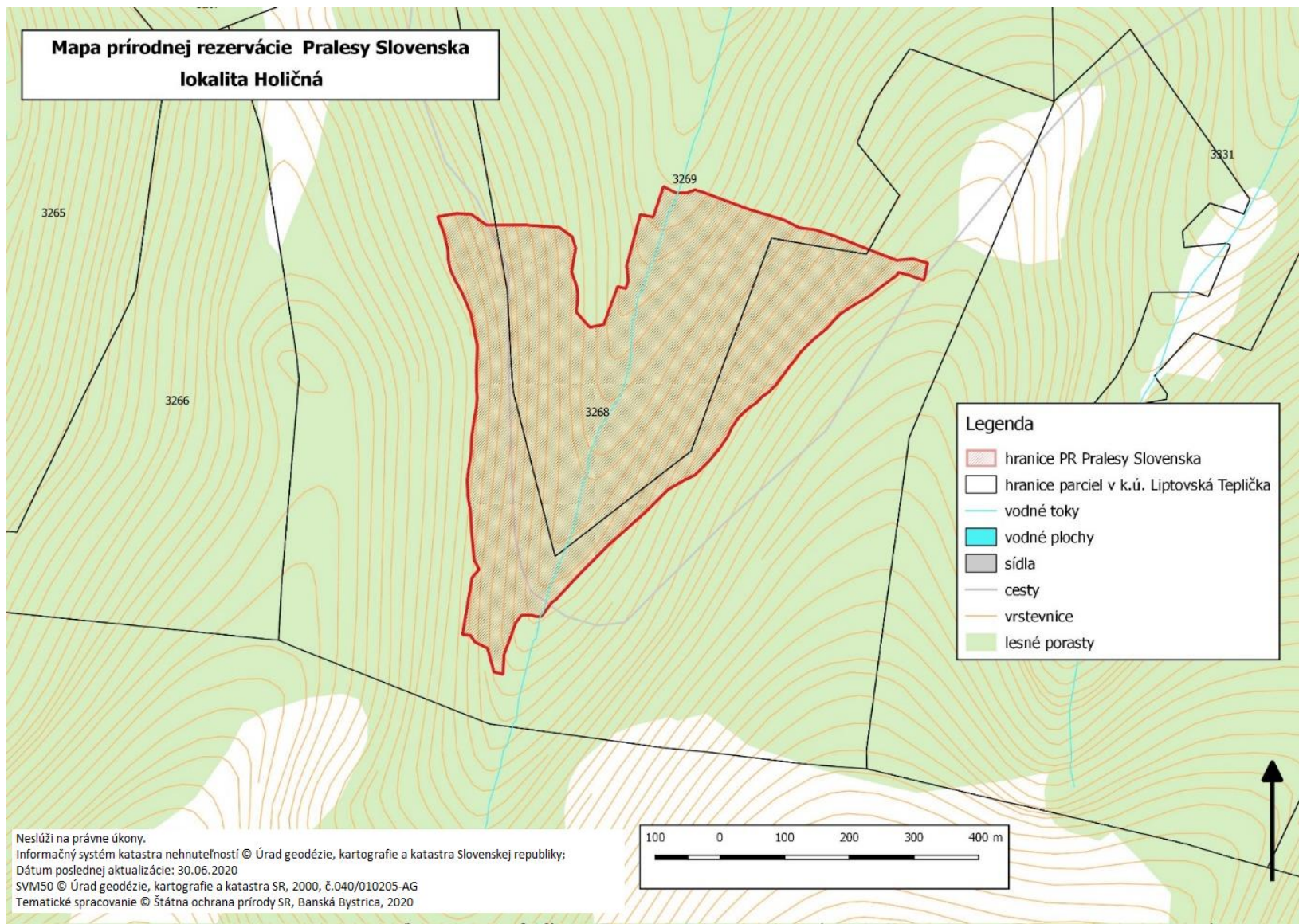
Katastrálne územie Liptovská Teplička:

3268 – časť, 3269 – časť (podľa registra „C“ katastra nehnuteľností so stavom k 30. novembru 2020).

Výmera: 32,0058 ha

Predmet ochrany

Biotopy európskeho významu: Ls 9.1 Smrekové lesy čučoriedkové (9410), Ls 9.2 Smrekové lesy vysokobylinné (9410).



Technickým podkladom na zápis priebehu hranice prírodnej rezervácie do katastra nehnuteľností je zjednodušený operát geometrického plánu.

23. Prírodná rezervácia Pralesy Slovenska-Horná skala

Zoznam parciel

Okres Banská Bystrica

Katastrálne územie Badín:

1648, 1644/3 – časť, 1649/1 – časť, 1649/2, 1650/1 – časť, 1650/2 – časť, 1654/1 – časť
(podľa registra „C“ katastra nehnuteľností so stavom k 30. novembru 2020).

Okres Žiar nad Hronom

Katastrálne územie Kremnica:

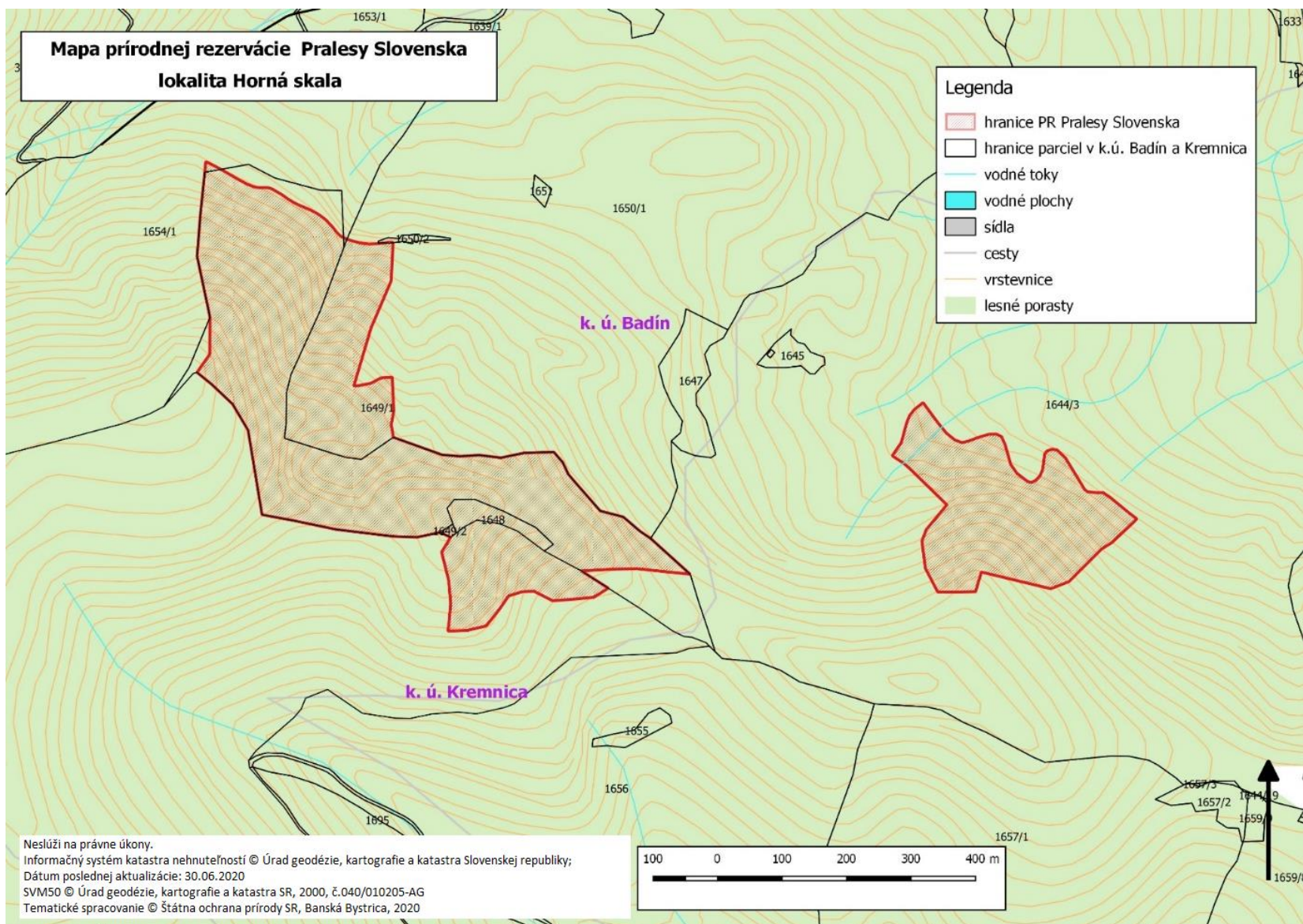
3329 – časť (podľa registra „C“ katastra nehnuteľností so stavom k 30. novembru 2020).

Výmera: 39,4663 ha

Predmet ochrany

Biotopy európskeho významu: Ls 5.1 Bukové a jedľovo-bukové kvetnaté lesy (9130),
Ls 4 Lipovo-javorové sutinové lesy (* 9180), Ls 5.2 Kyslomilné bukové lesy (9110),
Sk 2 Silikátové skalné steny a svahy so štrbinovou vegetáciou (8220).

Biotop národného významu: Ls 8 Jedľové a jedľovo-smrekové lesy.



Technickým podkladom na zápis priebehu hranice prírodnej rezervácie do katastra nehnuteľností je zjednodušený operát geometrického plánu.

24. Prírodná rezervácia Pralesy Slovenska-Hromisko

Zoznam parciel

Okres Liptovský Mikuláš

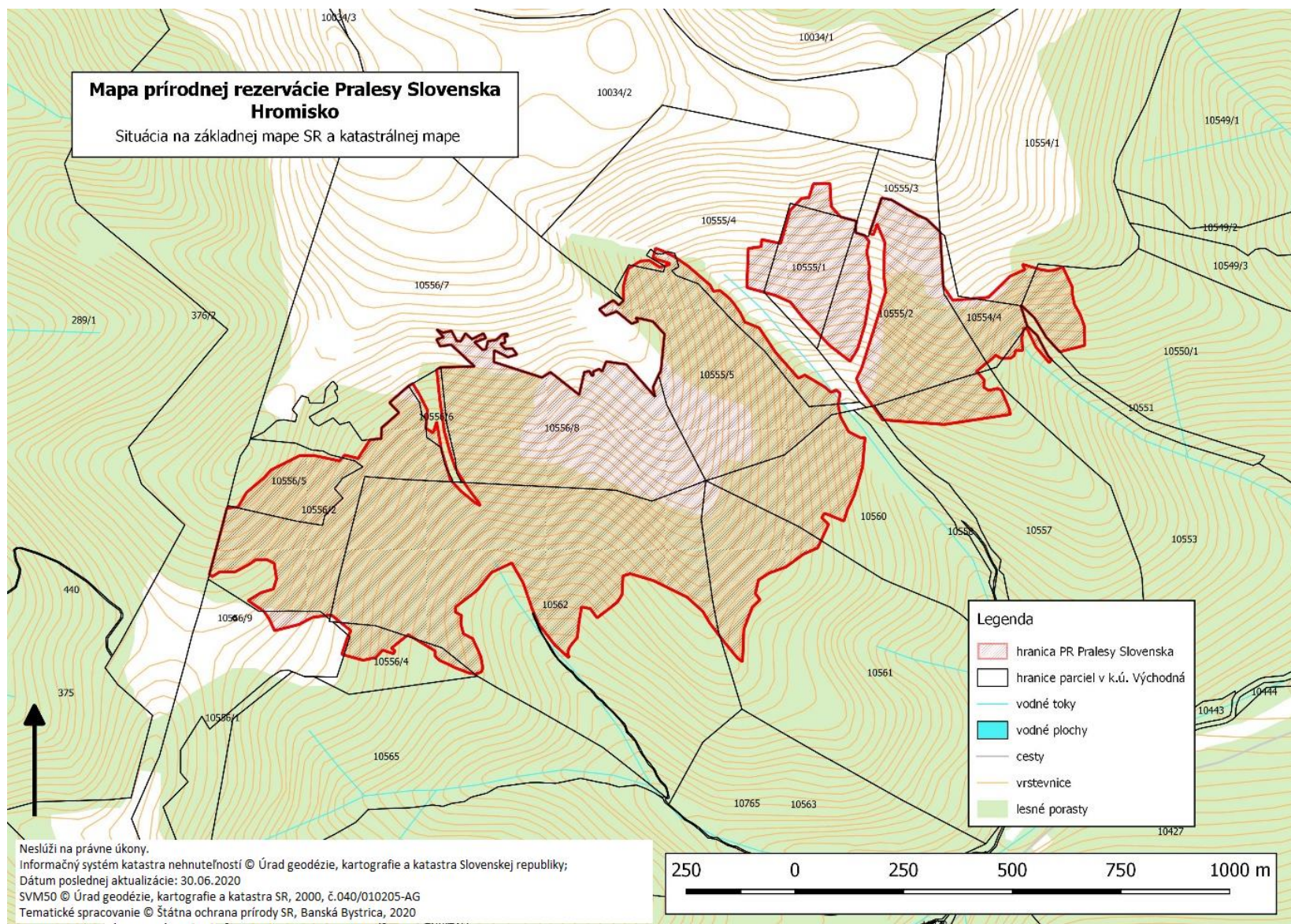
Katastrálne územie Východná:

10553 – časť, 10557 – časť, 10558 – časť, 10560 – časť, 10561 – časť, 10562 – časť, 10550/1 – časť, 10554/1 – časť, 10554/4 – časť, 10555/1 – časť, 10555/2 – časť, 10555/4 – časť, 10555/5 – časť, 10556/1 – časť, 10556/2 – časť, 10556/4 – časť, 10556/5 – časť, 10556/6 – časť, 10556/8 – časť (podľa registra „C“ katastra nehnuteľností so stavom k 30. novembru 2020).

Výmera: 95,4475 ha

Predmet ochrany

Biotopy európskeho významu: Ls 9.1 Smrekové lesy čučoriedkové (9410), Ls 9.2 Smrekové lesy vysokobylinné (9410).



Technickým podkladom na zápis priebehu hranice prírodnej rezervácie do katastra nehnuteľností je zjednodušený operát geometrického plánu.

25. Prírodná rezervácia Pralesy Slovenska-Chmelinec

Zoznam parciel

Okres Liptovský Mikuláš

Katastrálne územie Východná:

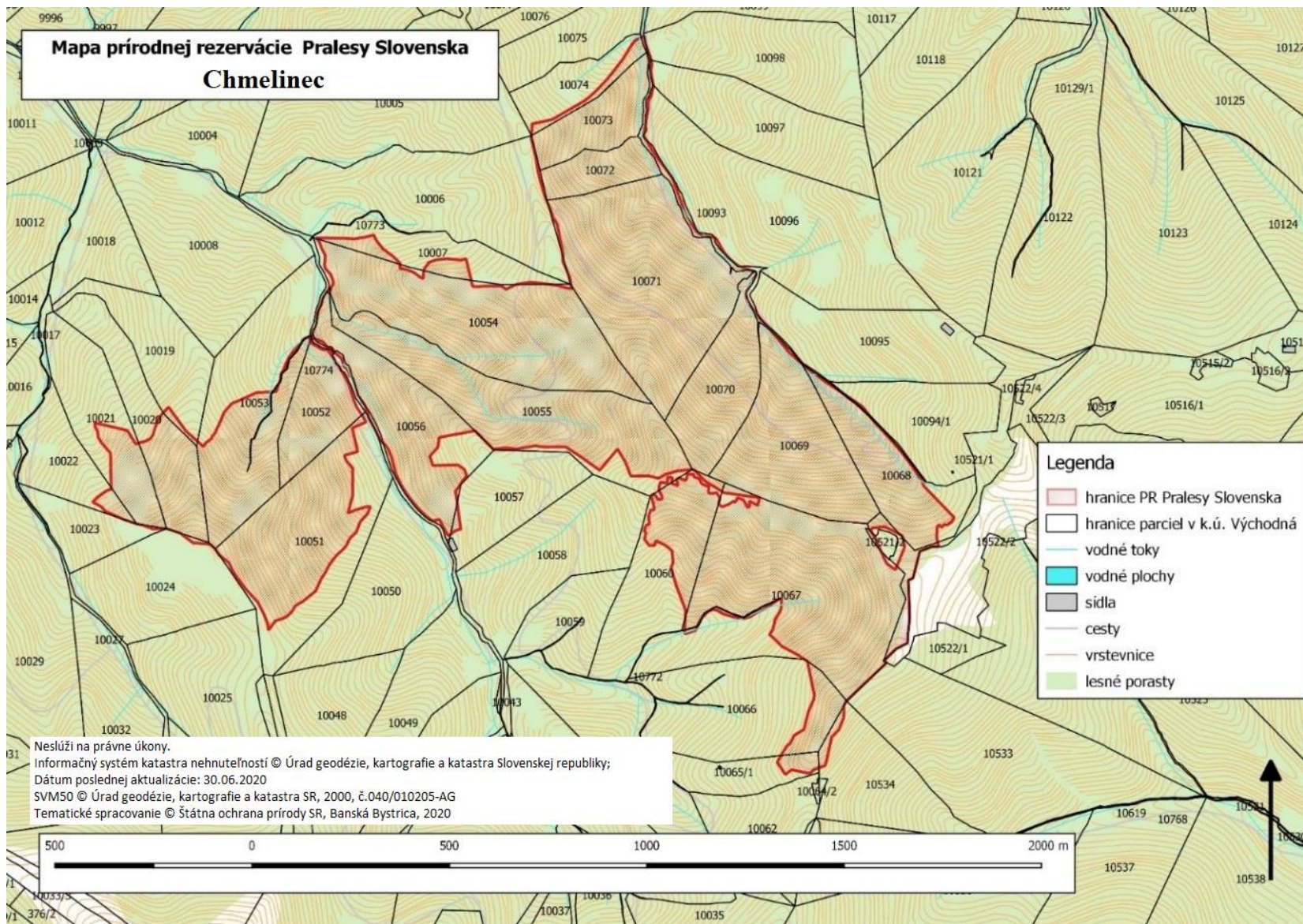
10006 – časť, 10007 – časť, 10019 – časť, 10020 – časť, 10021 – časť, 10022 – časť, 10023 – časť, 10024 – časť, 10051 – časť, 10052 – časť, 10053 – časť, 10054 – časť, 10055 – časť, 10056 – časť, 10057 – časť, 10060 – časť, 10066 – časť, 10067 – časť, 10068 – časť, 10069 – časť, 10070 – časť, 10071 – časť, 10072, 10073, 10074 – časť, 10093 – časť, 10095 – časť, 10096 – časť, 10097 – časť, 10098 – časť, 10534 – časť, 10772 – časť, 10774 – časť, 10775 – časť, 10065/1 – časť, 10094/1 – časť, 10521/1 – časť, 10521/2 – časť (podľa registra „C“ katastra nehnuteľností so stavom k 30. novembru 2020).

Výmera: 316,9595 ha

Predmet ochrany

Biotopy európskeho významu: Ls 4 Lipovo-javorové sutinové lesy (* 9180), Ls 5.2 Kyslomilné bukové lesy (9110), Ls 9.1 Smrekové lesy čučoriedkové (9410), Ls 9.2 Smrekové lesy vysokobylinné (9410).

Biotop národného významu: Ls 8 Jedľové a jedľovo-smrekové lesy.



Technickým podkladom na zápis priebehu hranice prírodnej rezervácie do katastra nehnuteľností je zjednodušený operát geometrického plánu.

26. Prírodná rezervácia Pralesy Slovenska-Jánošíkova kolkáreň

Zoznam parciel

Okres Ružomberok

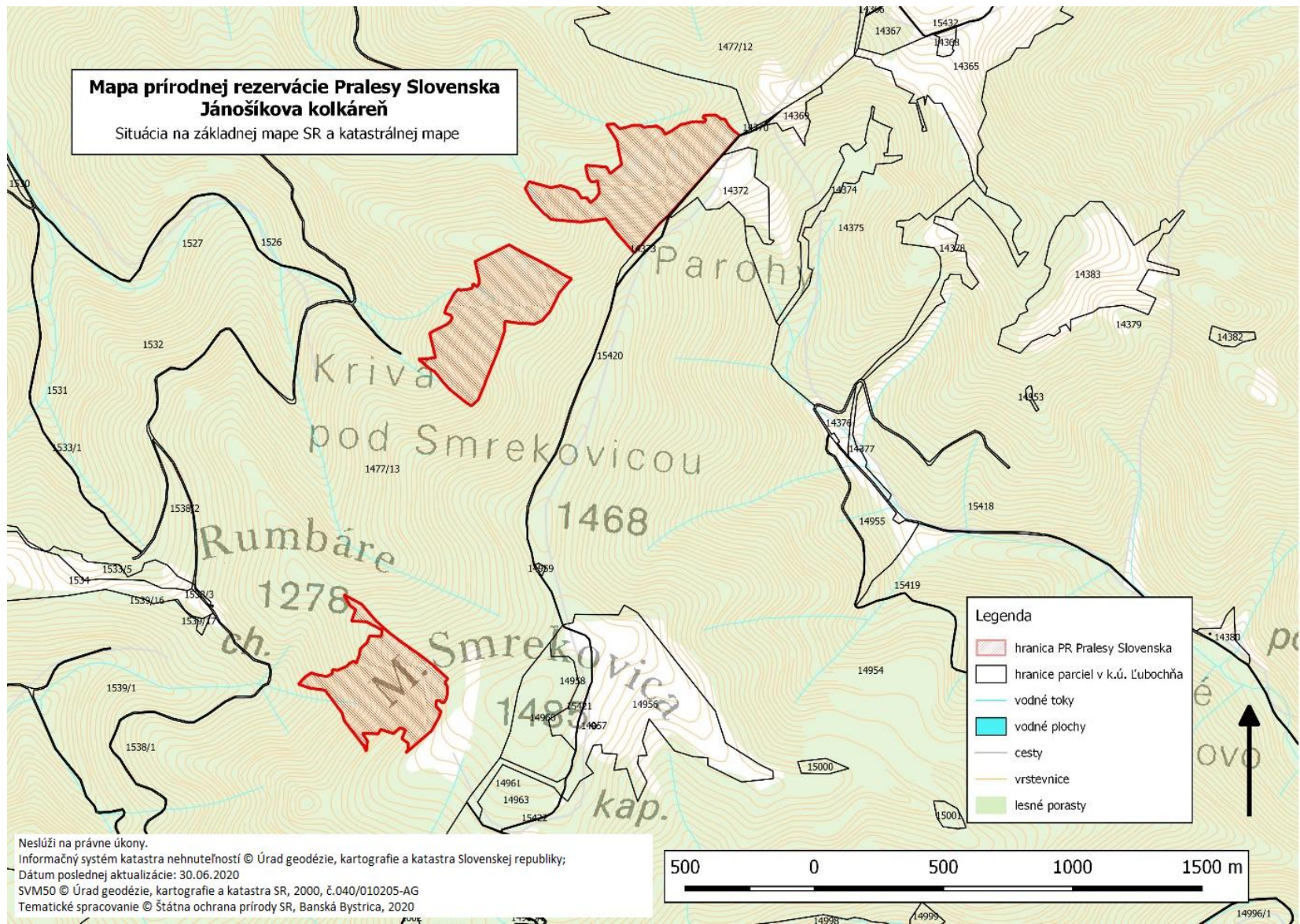
Katastrálne územie Lubochňa:

1477/13 – časť (podľa registra „C“ katastra nehnuteľností so stavom k 30. novembru 2020).

Výmera: 48,9389 ha

Predmet ochrany

Biotopy európskeho významu: Ls 9.1 Smrekové lesy čučoriedkové (9410), Ls 9.2 Smrekové lesy vysokobylinné (9410).



Technickým podkladom na zápis priebehu hranice prírodnej rezervácie do katastra nehnuteľností je zjednodušený operát geometrického plánu.

27. Prírodná rezervácia Pralesy Slovenska-Japeň

Zoznam parciel

Okres Banská Bystrica

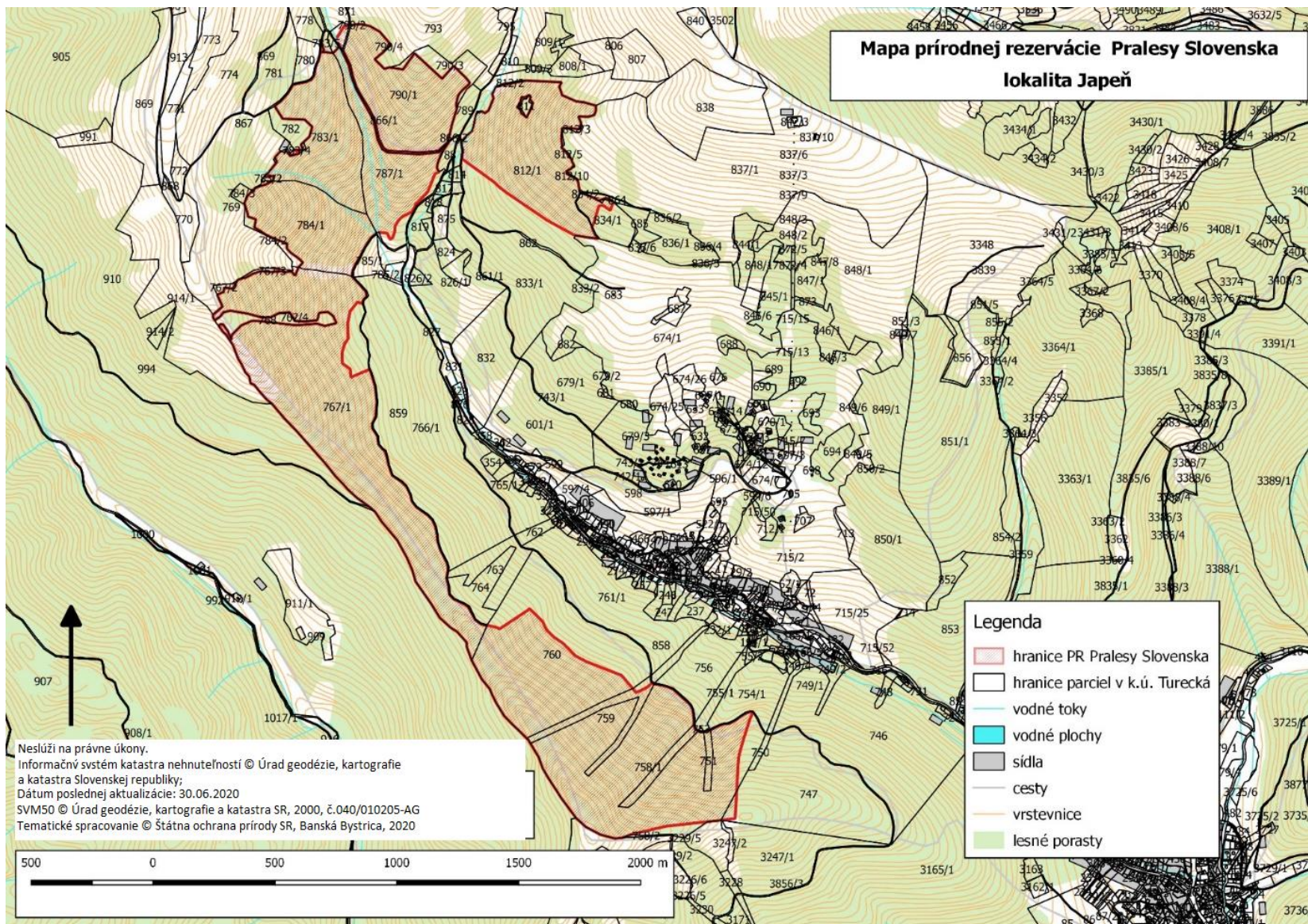
Katastrálne územie Turecká:

747 – časť, 751, 752, 759 – časť, 760 – časť, 791 – časť, 863 – časť, 874 – časť, 758/1 – časť, 767/1 – časť, 767/3 – časť, 783/1, 783/4 – časť, 784/1, 784/2 – časť, 787/1 – časť, 790/1, 790/2 – časť, 812/1 – časť, 834/1 – časť, 834/2 – časť, 834/3 – časť (podľa registra „C“ katastra nehnuteľností so stavom k 30. novembru 2020).

Výmera: 175,6277 ha

Predmet ochrany

Biotopy európskeho významu: Ls 5.1 Bukové a jedľovo-bukové kvetnaté lesy (9130), Ls 4 Lipovo-javorové sutinové lesy (* 9180), Ls 5.3 Javorovo-bukové horské lesy (9140), Al 5 Vysokobylinné spoločenstvá alpínskeho stupňa (6430).



Technickým podkladom na zápis priebehu hranice prírodnej rezervácie do katastra nehnuteľností je zjednodušený operát geometrického plánu.

28. Prírodná rezervácia Pralesy Slovenska-Jarabinská

Zoznam parciel

Okres Ružomberok

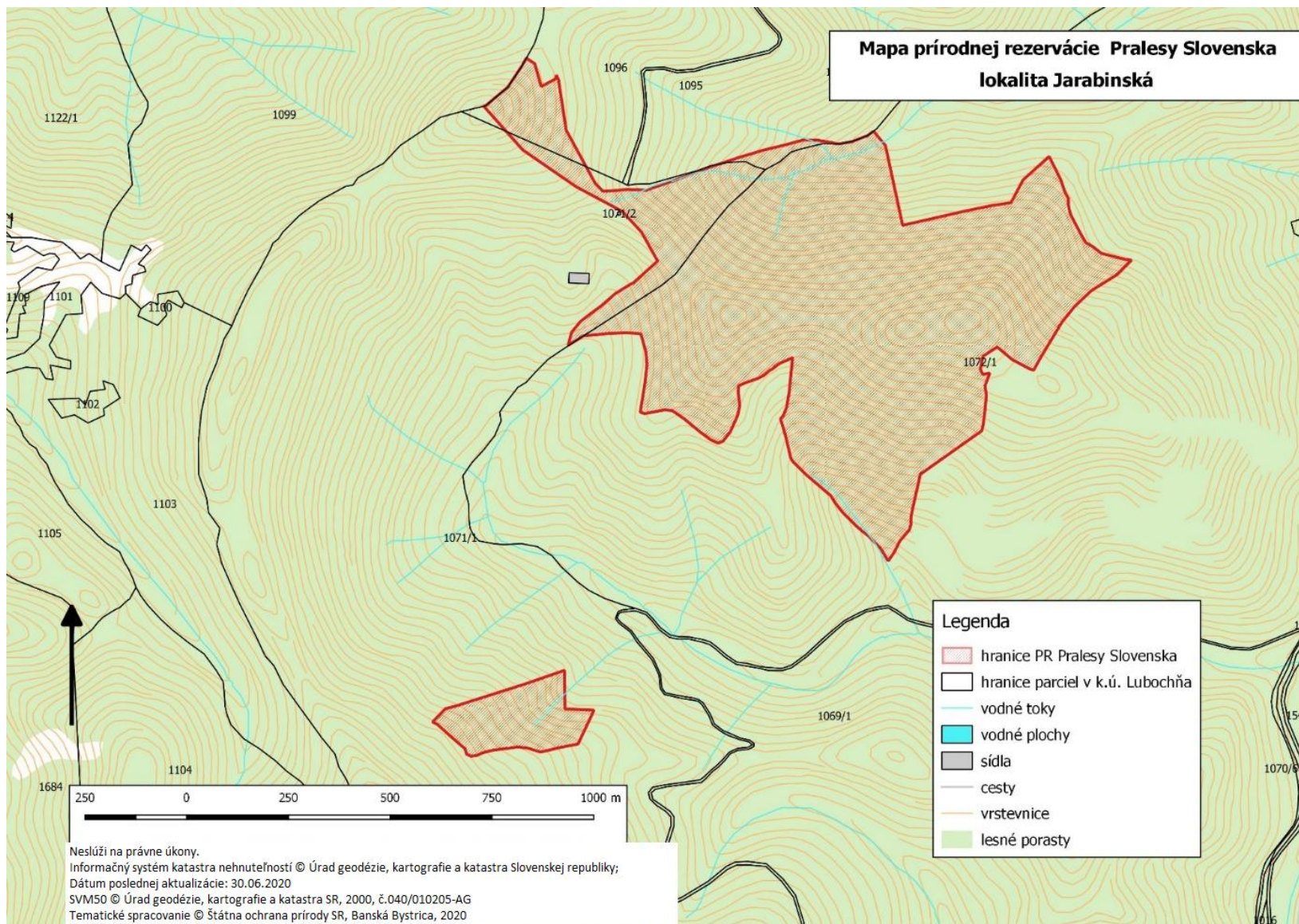
Katastrálne územie Lúbochňa:

1094 – časť, 1096 – časť, 1071/1 – časť, 1072/1 – časť (podľa registra „C“ katastra nehnuteľností so stavom k 30. novembru 2020).

Výmera: 78,8047 ha

Predmet ochrany

Biotopy európskeho významu: Ls 4 Lipovo-javorové sutinové lesy (* 9180), Ls 5.4 Vápnomilné bukové lesy (9150), Ls 5.1 Bukové a jedľovo-bukové kvetnaté lesy (9130), Ls 5.3 Javorovo-bukové horské lesy (9140).



Technickým podkladom na zápis priebehu hranice prírodnej rezervácie do katastra nehnuteľností je zjednodušený operát geometrického plánu.

29. Prírodná rezervácia Pralesy Slovenska-Kľak

Zoznam parciel

Okres Žilina

Katastrálne územie Fačkov:

1307 – časť, 1304/1 – časť (podľa registra „C“ katastra nehnuteľností so stavom k 30. novembru 2020).

Okres Martin

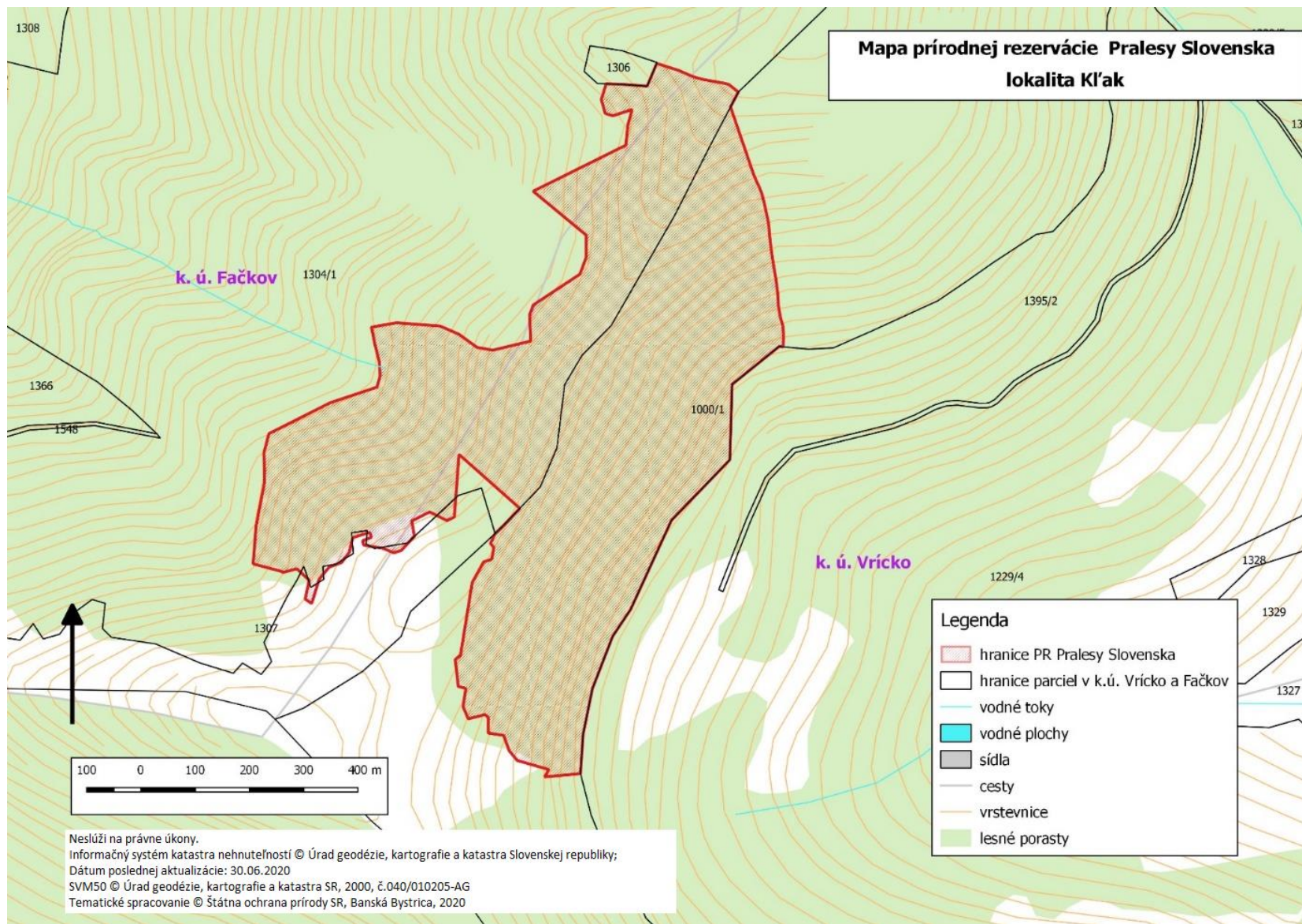
Katastrálne územie Vríčko:

1000/1 – časť (podľa registra „C“ katastra nehnuteľností so stavom k 30. novembru 2020).

Výmera: 27,7406 ha

Predmet ochrany

Biotopy európskeho významu: Ls 4 Lipovo-javorové sutinové lesy (* 9180), Ls 5.4 Vápnomilné bukové lesy (9150), Ls 5.1 Bukové a jedľovo-bukové kvetnaté lesy (9130).



Technickým podkladom na zápis priebehu hranice prírodnej rezervácie do katastra nehnuteľností je zjednodušený operát geometrického plánu.

30. Prírodná rezervácia Pralesy Slovenska-Klzký vrch

Zoznam parciel

Okres Žiar nad Hronom

Katastrálne územie Ihráč:

1755 – časť (podľa registra „C“ katastra nehnuteľností so stavom k 30. novembru 2020).

Okres Zvolen

Katastrálne územie Železná Breznica:

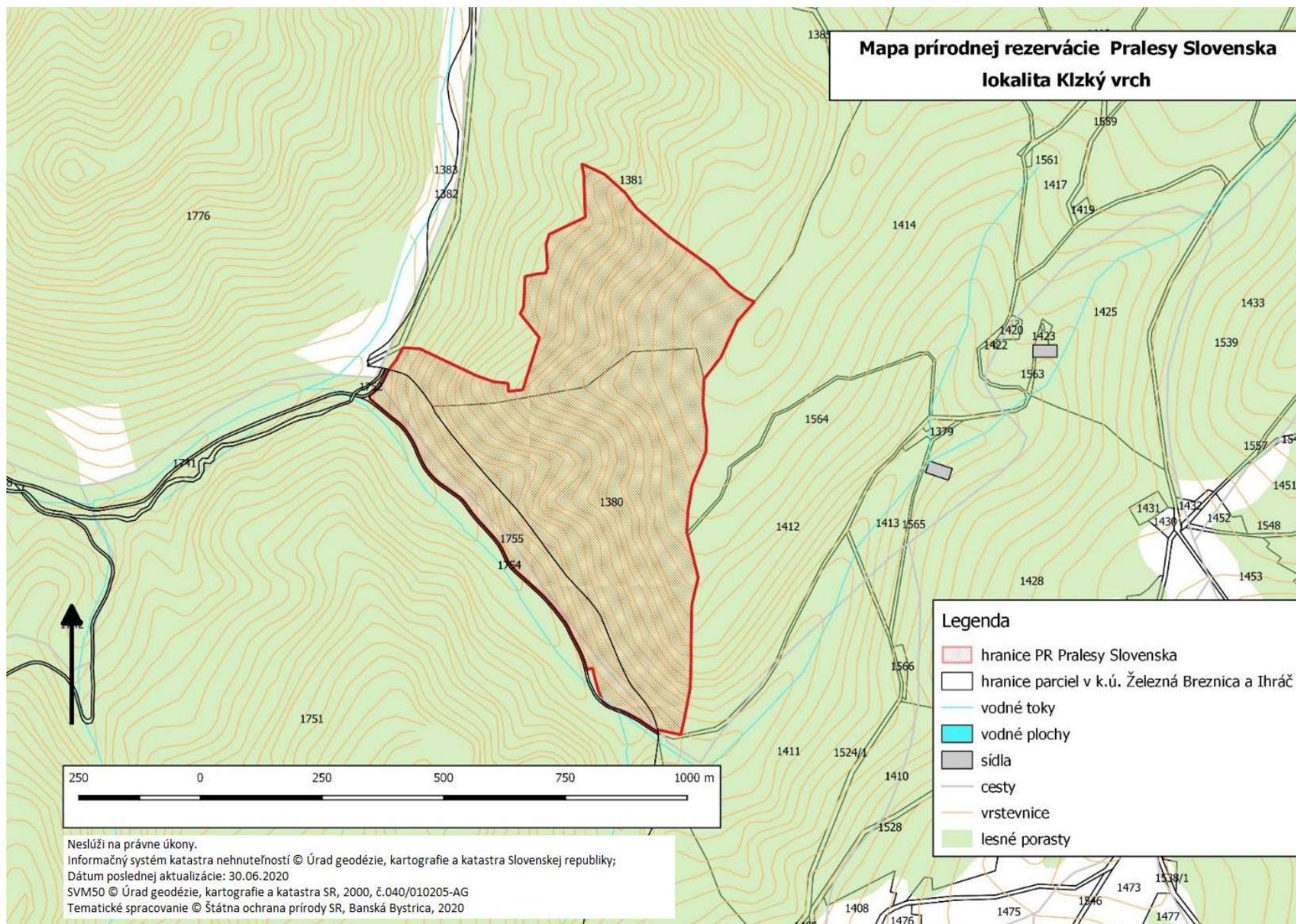
1380, 1381 – časť (podľa registra „C“ katastra nehnuteľností so stavom k 30. novembru 2020).

Výmera: 41,8203 ha

Predmet ochrany

Biotopy európskeho významu: Ls 5.1 Bukové a jedľovo-bukové kvetnaté lesy (9130),
Ls 4 Lipovo-javorové sutinové lesy (* 9180).

Biotop národného významu: Ls 2.1 Dubovo-hrabové lesy karpatské.



Technickým podkladom na zápis priebehu hranice prírodnej rezervácie do katastra nehnuteľností je zjednodušený operát geometrického plánu.

31. Prírodná rezervácia Pralesy Slovenska-Kolesová

Zoznam parciel

Okres Liptovský Mikuláš

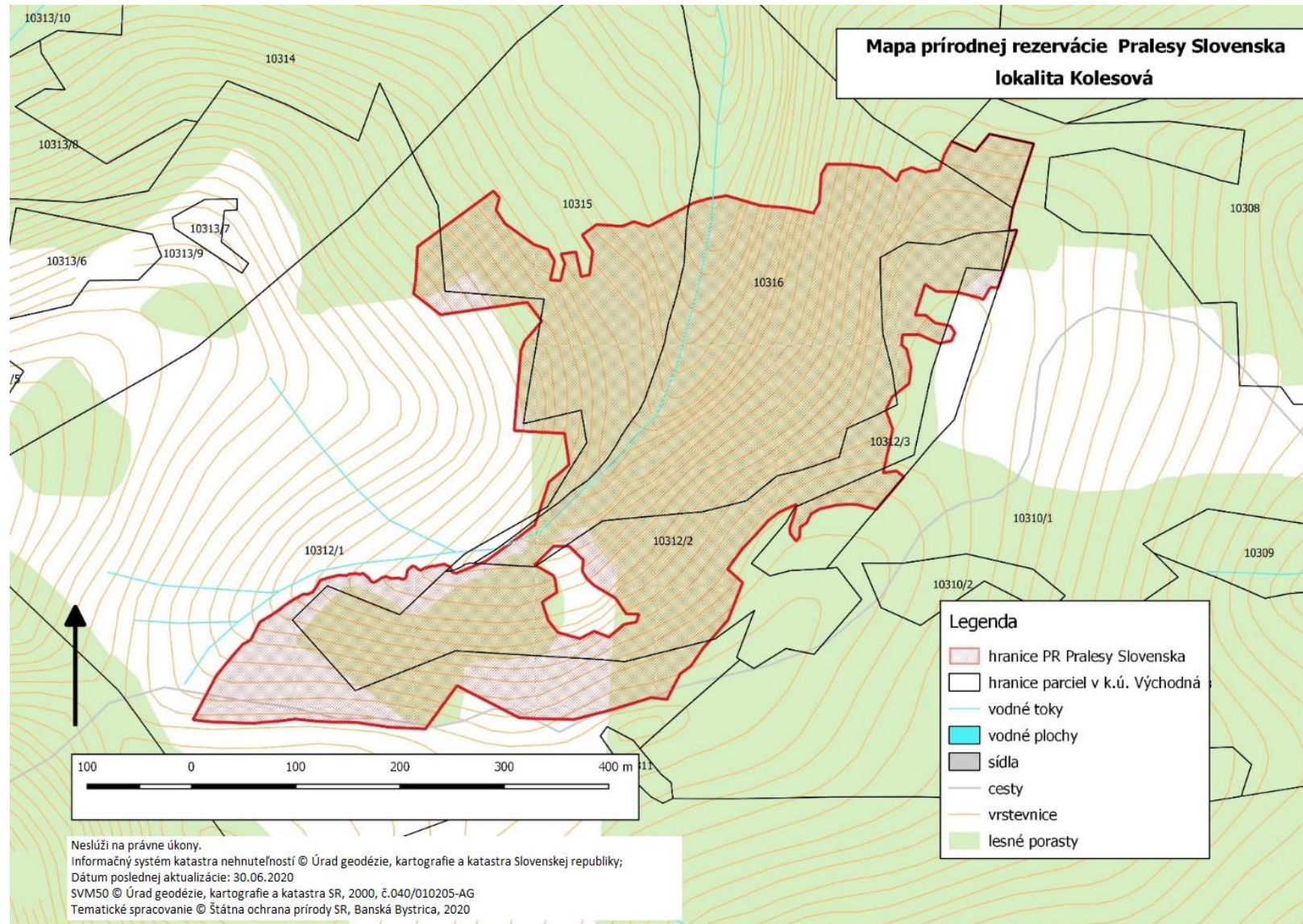
Katastrálne územie Východná:

10312/1 – časť, 10312/2 – časť, 10312/3 – časť, 10315 – časť, 10316 – časť, 10317 – časť
(podľa registra „C“ katastra nehnuteľností so stavom k 30. novembru 2020).

Výmera: 71,3178 ha

Predmet ochrany

Biotop európskeho významu: Ls 9.1 Smrekové lesy čučoriedkové (9410).



Technickým podkladom na zápis priebehu hranice prírodnej rezervácie do katastra nehnuteľností je zjednodušený operát geometrického plánu.

32. Prírodná rezervácia Pralesy Slovenska-Koryto

Zoznam parciel

Okres Detva

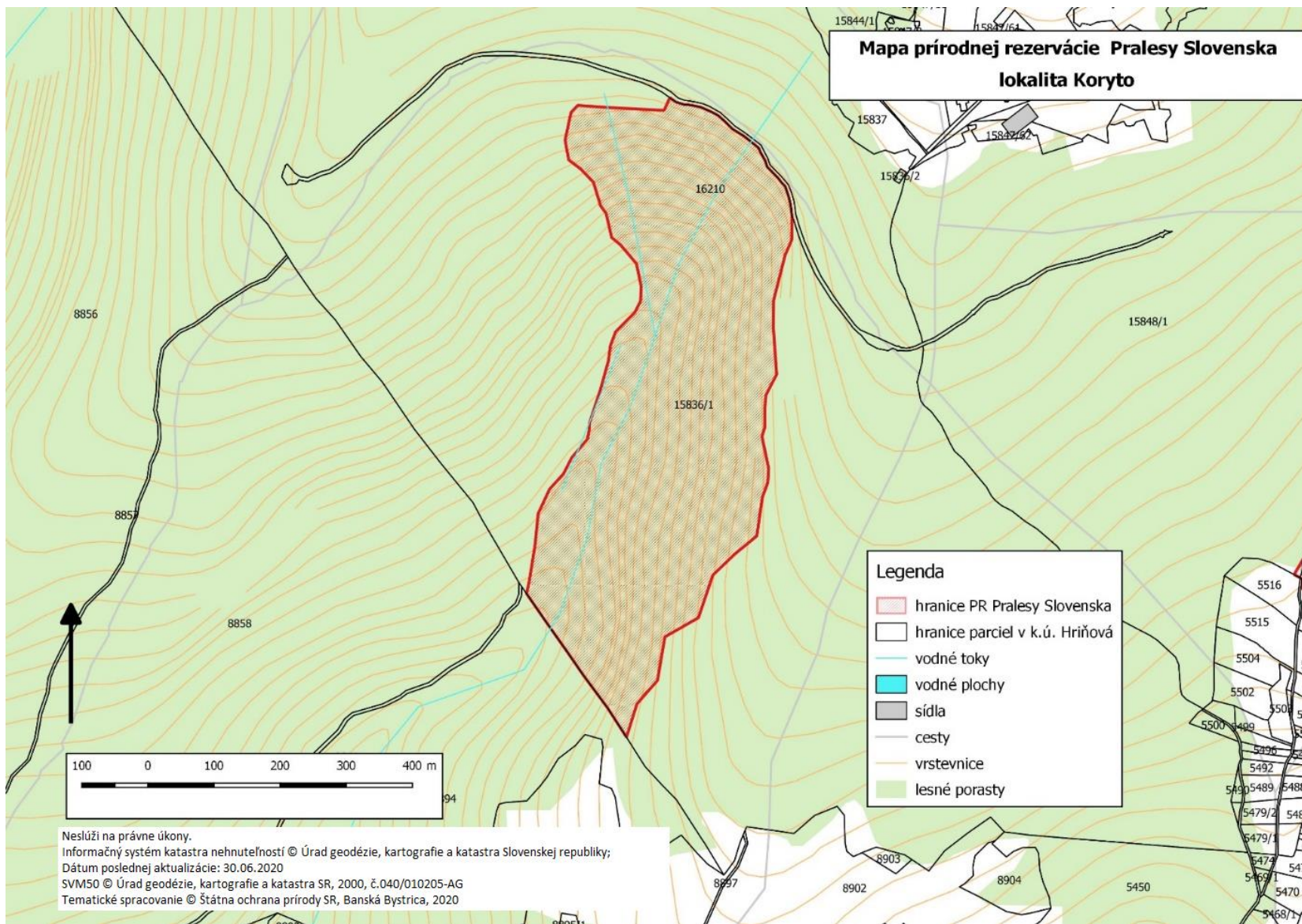
Katastrálne územie Hriňová:

15836/1 – časť (podľa registra „C“ katastra nehnuteľností so stavom k 30. novembru 2020).

Výmera: 22,7574 ha

Predmet ochrany

Biotopy európskeho významu: Ls 5.1 Bukové a jedľovo-bukové kvetnaté lesy (9130),
Ls 4 Lipovo-javorové sutinové lesy (* 9180).



Technickým podkladom na zápis priebehu hranice prírodnej rezervácie do katastra nehnuteľností je zjednodušený operát geometrického plánu.

33. Prírodná rezervácia Pralesy Slovenska-Kozí chrbát

Zoznam parciel

Okres Banská Bystrica

Katastrálne územie Moštenica:

671 – časť, 688 – časť, 689 – časť, 691 – časť, 768 – časť, 769 – časť (podľa registra „C“ katastra nehnuteľností so stavom k 30. novembru 2020).

Okres Banská Bystrica

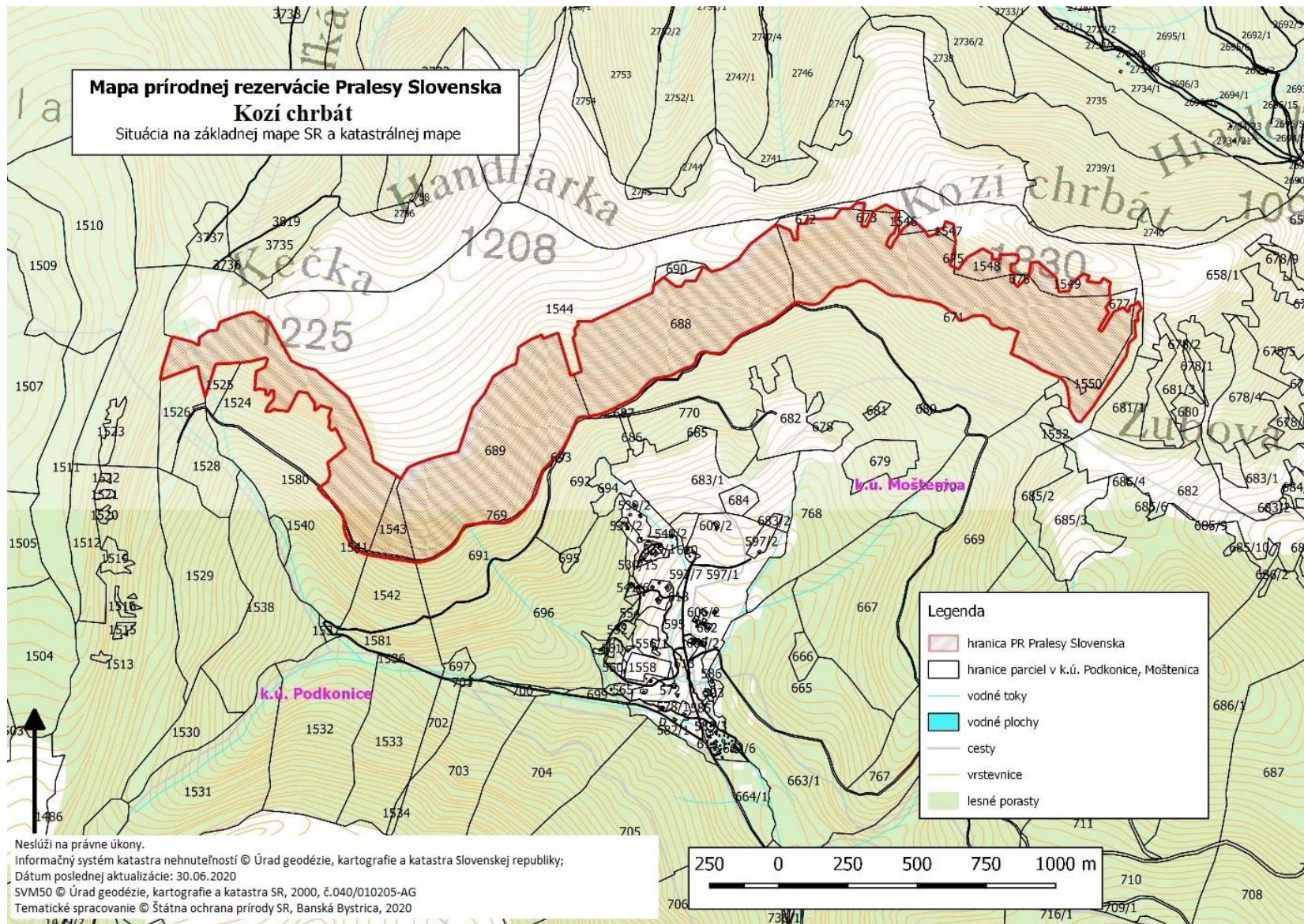
Katastrálne územie Podkonice:

1524 – časť, 1526 – časť, 1540 – časť, 1541 – časť, 1542 – časť, 1543, 1545, 1546 – časť, 1547, 1548, 1549, 1550 – časť, 1580 – časť (podľa registra „C“ katastra nehnuteľností so stavom k 30. novembru 2020).

Výmera: 107,6218 ha

Predmet ochrany

Biotopy európskeho významu: Ls 5.1 Bukové a jedľovo-bukové kvetnaté lesy (9130), Ls 4 Lipovo-javorové sutinové lesy (* 9180), Ls 5.3 Javorovo-bukové horské lesy (9140).



Technickým podkladom na zápis priebehu hranice prírodnej rezervácie do katastra nehnuteľností je zjednodušený operát geometrického plánu.

34. Prírodná rezervácia Pralesy Slovenska-Kráľova hoľa

Zoznam parciel

Okres Poprad

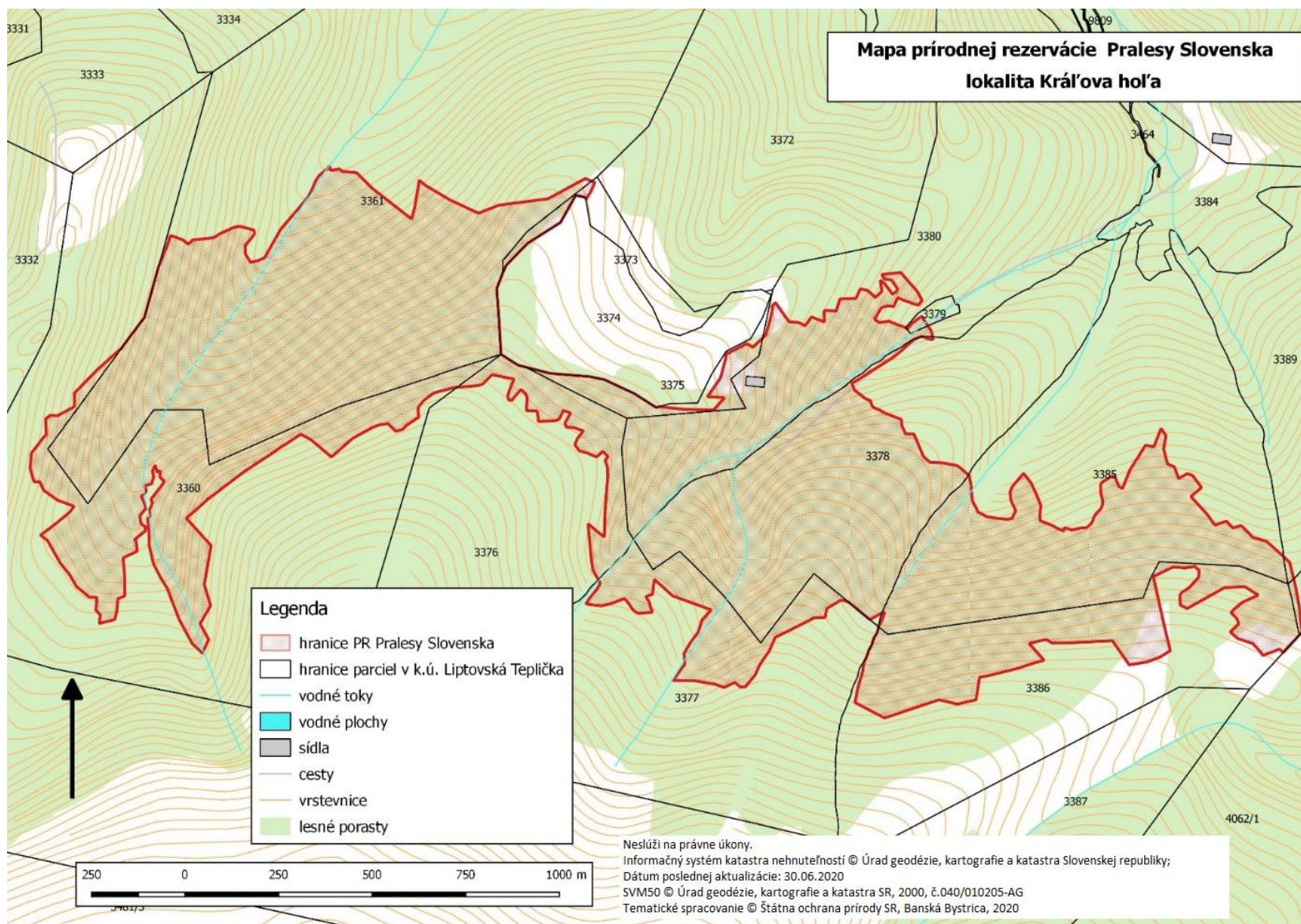
Katastrálne územie Liptovská Teplička:

3360 – časť, 3361 – časť, 3373 – časť, 3375 – časť, 3376 – časť, 3377 – časť, 3378 – časť, 379 – časť, 3380 – časť, 3385 – časť, 3386 – časť, 3388 – časť, 3389 – časť (podľa registra „C“ katastra nehnuteľností so stavom k 30. novembru 2020).

Výmera: 186,8856 ha

Predmet ochrany

Biotopy európskeho významu: Ls 9.1 Smrekové lesy čučoriedkové (9410), Ls 9.2 Smrekové lesy vysokobylinné (9410).



Technickým podkladom na zápis priebehu hranice prírodnej rezervácie do katastra nehnuteľností je zjednodušený operát geometrického plánu.

35. Prírodná rezervácia Pralesy Slovenska-Krivec

Zoznam parciel

Okres Sobrance

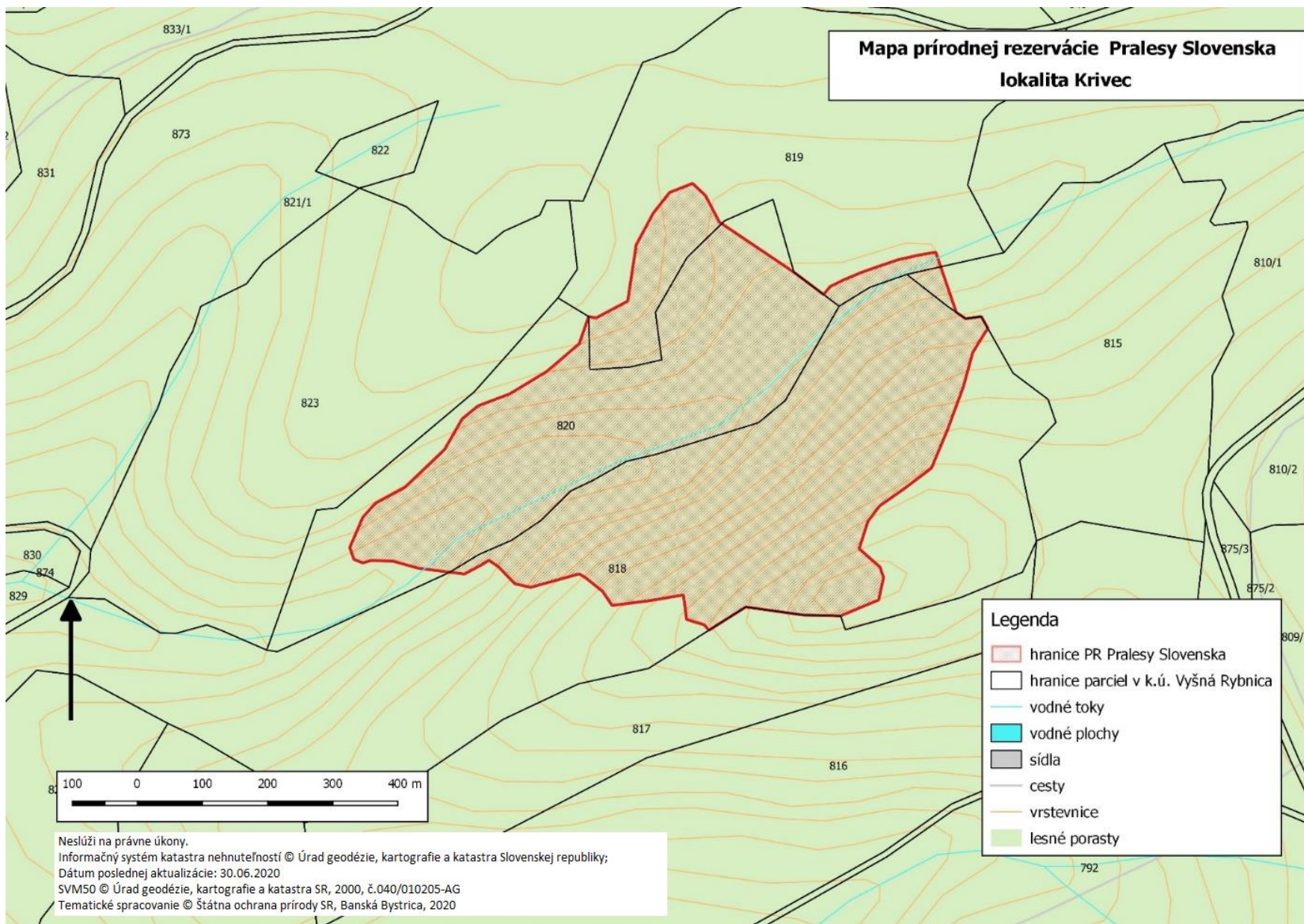
Katastrálne územie Vyšná Rybnica:

815 – časť, 818 – časť, 819 – časť, 820 – časť (podľa registra „C“ katastra nehnuteľností so stavom k 30. novembru 2020).

Výmera: 11,4380 ha

Predmet ochrany

Biotopy európskeho významu: Ls 5.1 Bukové a jedľovo-bukové kvetnaté lesy (9130),
Ls 4 Lipovo-javorové sutinové lesy (* 9180).



Technickým podkladom na zápis priebehu hranice prírodnej rezervácie do katastra nehnuteľností je zjednodušený operát geometrického plánu.

36. Prírodná rezervácia Pralesy Slovenska-Kučalach

Zoznam parciel

Okres Rimavská Sobota

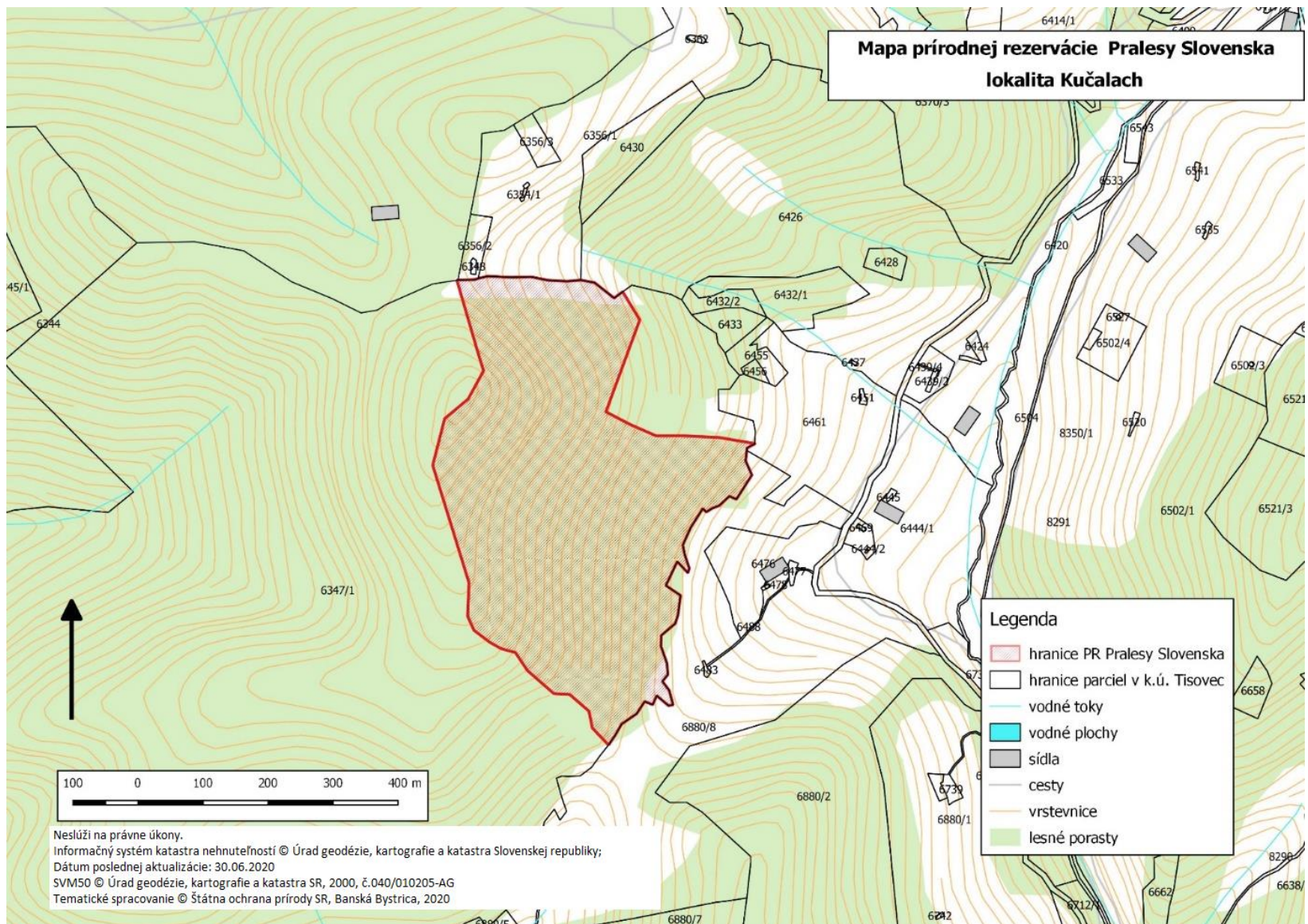
Katastrálne územie Tisovec:

6347/1 – časť (podľa registra „C“ katastra nehnuteľností so stavom k 30. novembru 2020).

Výmera: 29,4281 ha

Predmet ochrany

Biotopy európskeho významu: Ls 5.1 Bukové a jedľovo-bukové kvetnaté lesy (9130), Ls 4 Lipovo-javorové sutinové lesy (* 9180), Ls 5.4 Vápnomilné bukové lesy (9150).



Technickým podkladom na zápis priebehu hranice prírodnej rezervácie do katastra nehnuteľností je zjednodušený operát geometrického plánu.

37. Prírodná rezervácia Pralesy Slovenska-Kujavy

Zoznam parciel

Okres Prešov

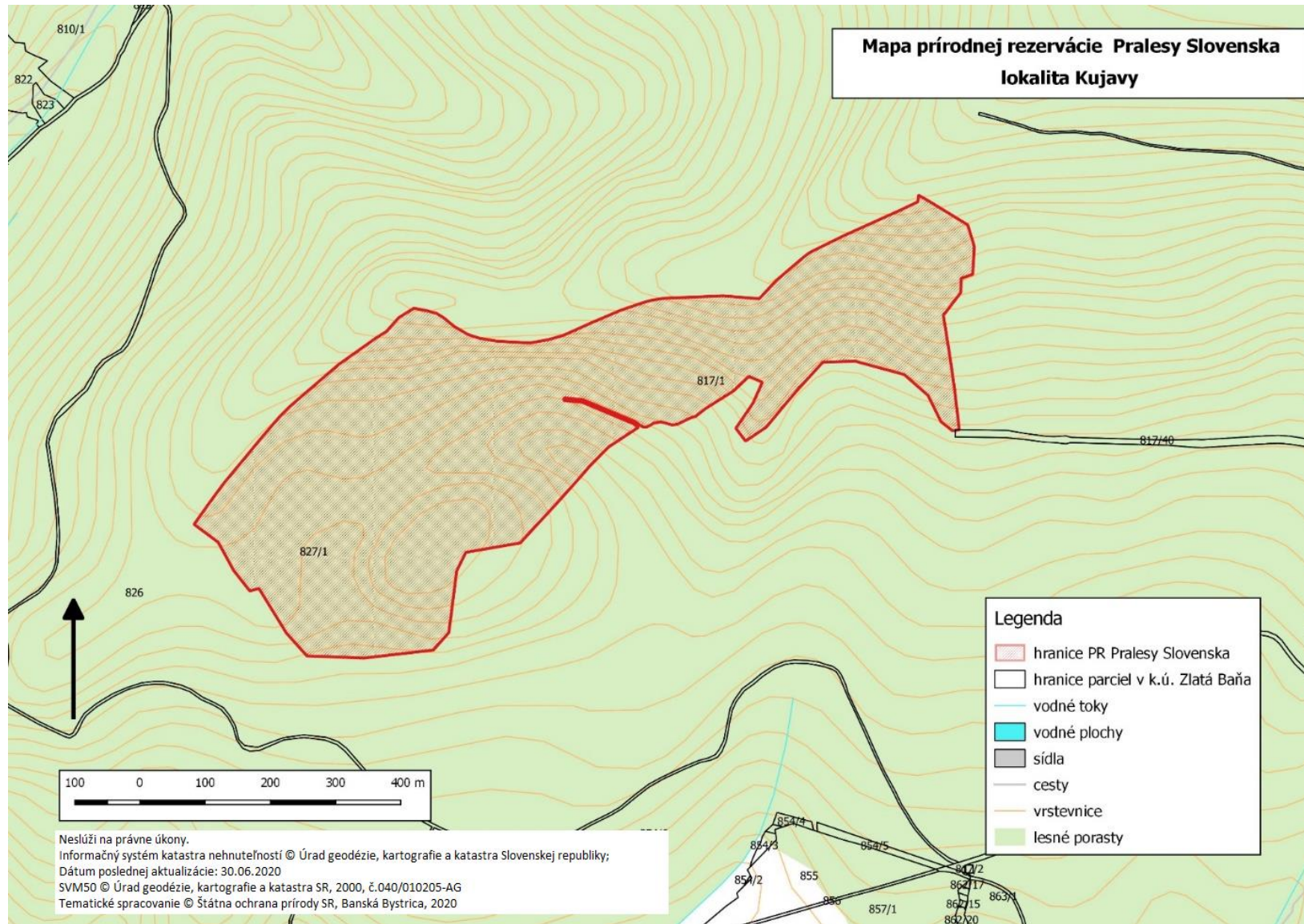
Katastrálne územie Zlatá Baňa:

817/1 – časť (podľa registra „C“ katastra nehnuteľností so stavom k 30. novembru 2020).

Výmera: 31,2118 ha

Predmet ochrany

Biotopy európskeho významu: Ls 5.1 Bukové a jedľovo-bukové kvetnaté lesy (9130), Ls 4 Lipovo-javorové sutinové lesy (* 9180), Ls 5.2 Kyslomilné bukové lesy (9110), Ls 9.1 Smrekové lesy čučoriedkové (9410).



Technickým podkladom na zápis priebehu hranice prírodnej rezervácie do katastra nehnuteľností je zjednodušený operát geometrického plánu.

38. Prírodná rezervácia Pralesy Slovenska-Kútik

Zoznam parciel

Okres Detva

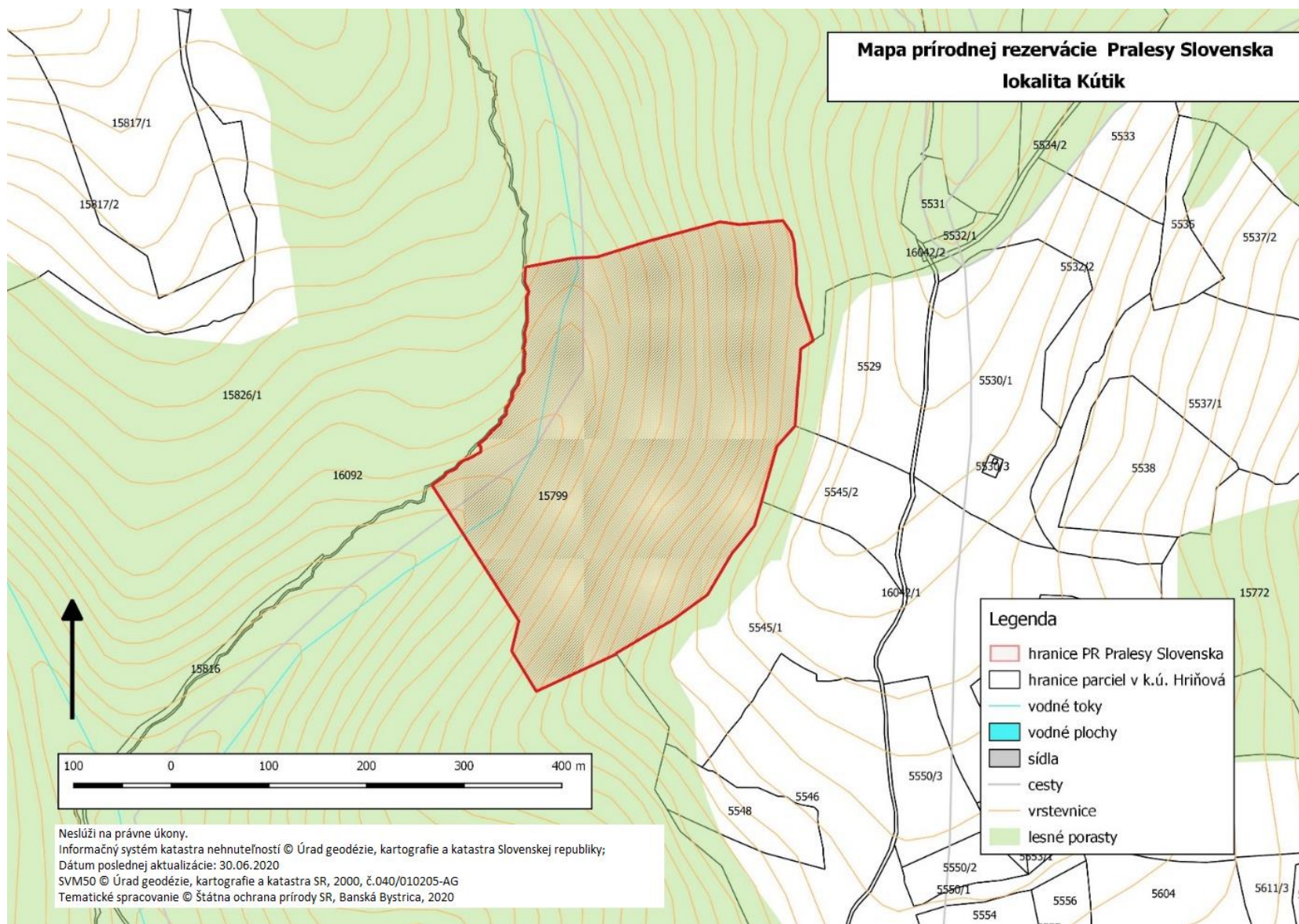
Katastrálne územie Hriňová:

15799 – časť (podľa registra „C“ katastra nehnuteľností so stavom k 30. novembru 2020).

Výmera: 11,6028 ha

Predmet ochrany

Biotopy európskeho významu: Ls 5.1 Bukové a jedľovo-bukové kvetnaté lesy (9130), Ls 4 Lipovo-javorové sutinové lesy (* 9180).



Technickým podkladom na zápis priebehu hranice prírodnej rezervácie do katastra nehnuteľností je zjednodušený operát geometrického plánu.

39. Prírodná rezervácia Pralesy Slovenska-Madžarovo

Zoznam parciel

Okres Ružomberok

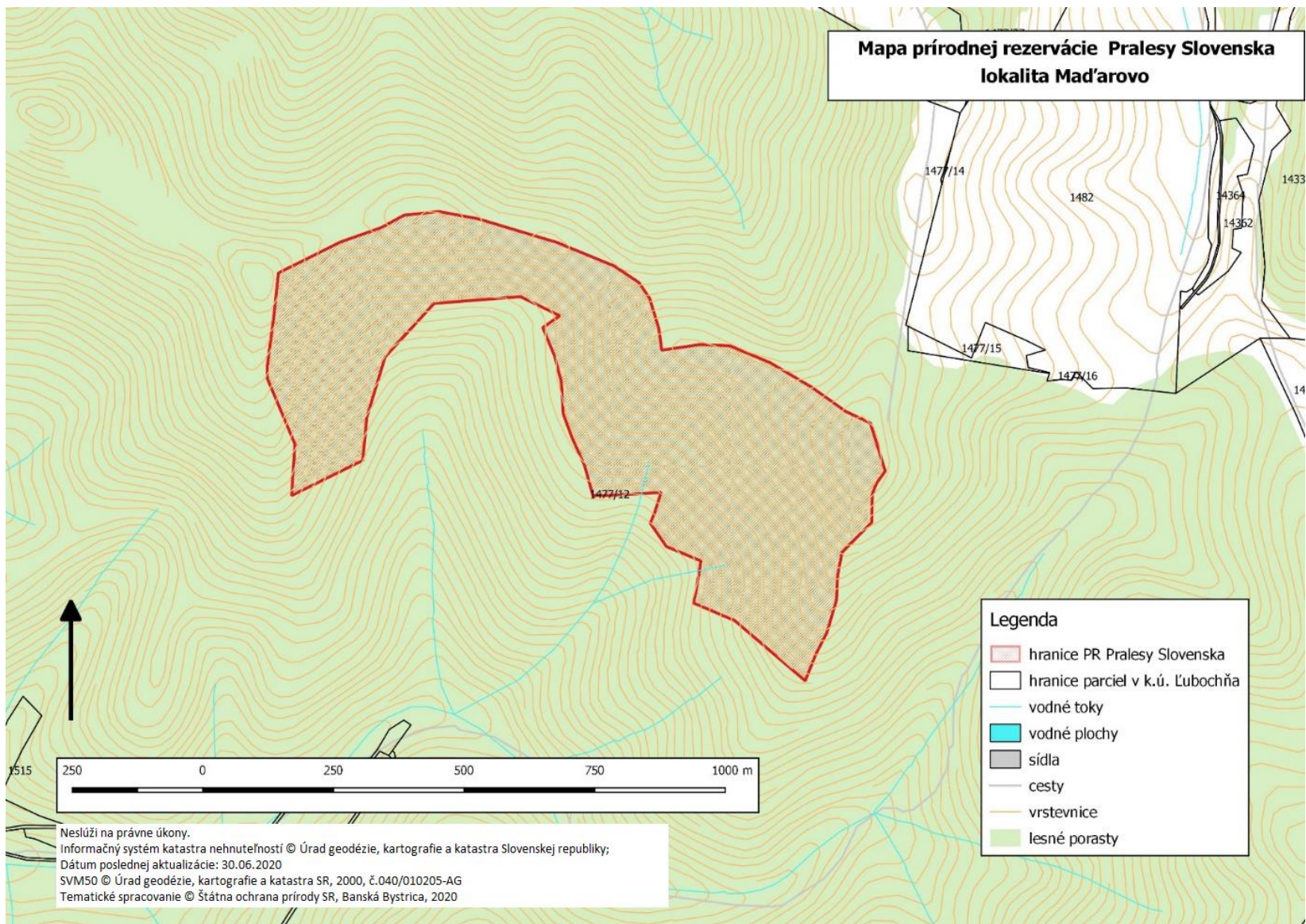
Katastrálne územie Lubochňa:

1477/12 – časť (podľa registra „C“ katastra nehnuteľností so stavom k 30. novembru 2020).

Výmera: 38,6831 ha

Predmet ochrany

Biotop európskeho významu: Ls 5.1 Bukové a jedľovo-bukové kvetnaté lesy (9130).



Technickým podkladom na zápis priebehu hranice prírodnej rezervácie do katastra nehnuteľností je zjednodušený operát geometrického plánu.

40. Prírodná rezervácia Pralesy Slovenska-Magura

Zoznam parciel

Okres Dolný Kubín

Katastrálne územie Párnica:

2793/1 – časť (podľa registra „C“ katastra nehnuteľností so stavom k 30. novembru 2020).

Výmera: 9,4906 ha

Predmet ochrany

Biotop európskeho významu: Ls 5.3 Javorovo-bukové horské lesy (9140).

41. Prírodná rezervácia Pralesy Slovenska-Magurka

Zoznam parciel

Okres Ružomberok

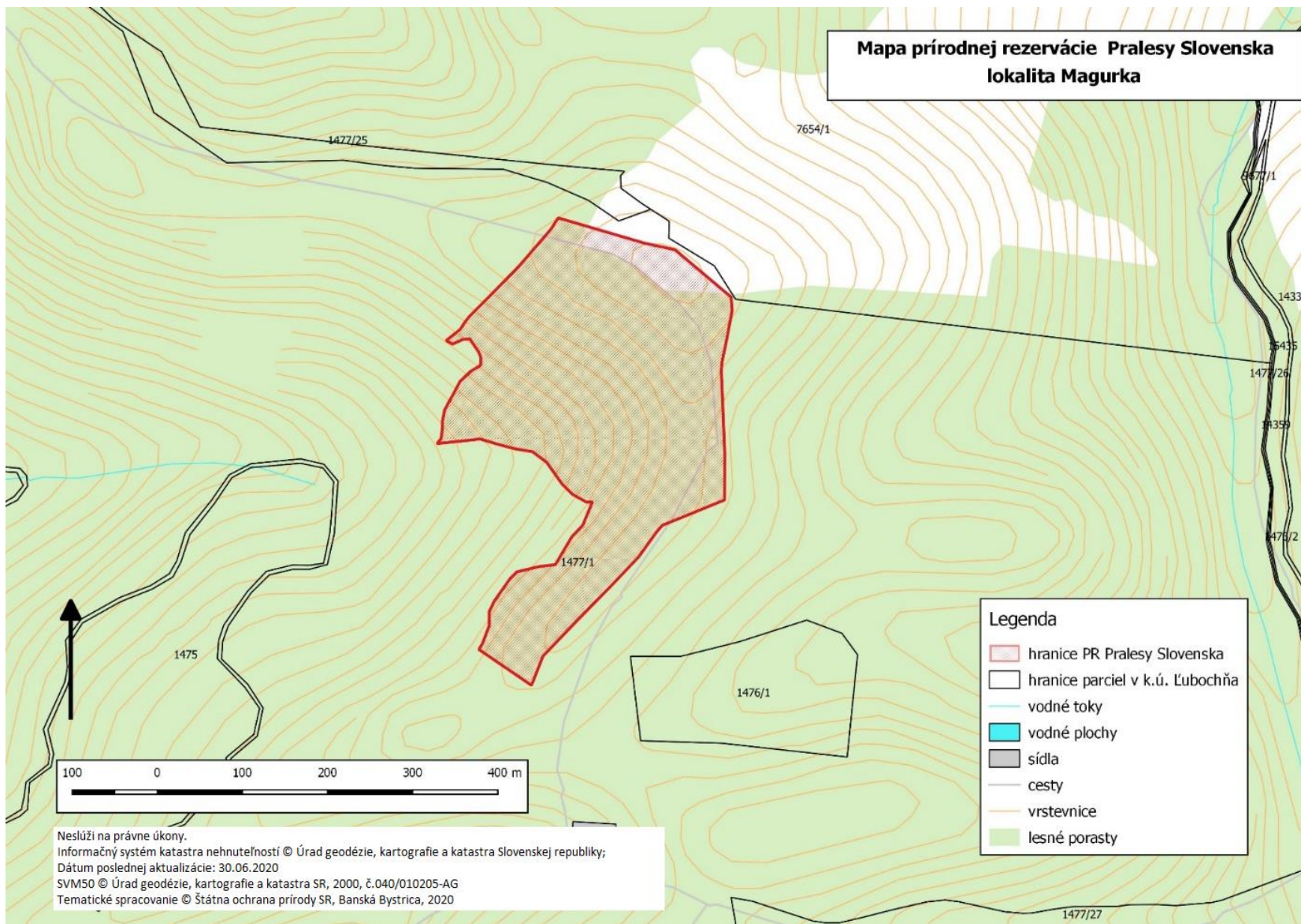
Katastrálne územie Lubochňa:

1477/1 – časť (podľa registra „C“ katastra nehnuteľností so stavom k 30. novembru 2020).

Výmera: 10,0109 ha

Predmet ochrany

Biotop európskeho významu: Ls 5.1 Bukové a jedľovo-bukové kvetnaté lesy (9130).



Technickým podkladom na zápis priebehu hranice prírodnej rezervácie do katastra nehnuteľností je zjednodušený operát geometrického plánu.

42. Prírodná rezervácia Pralesy Slovenska-Malá Smrekovica

Zoznam parciel

Okres Ružomberok

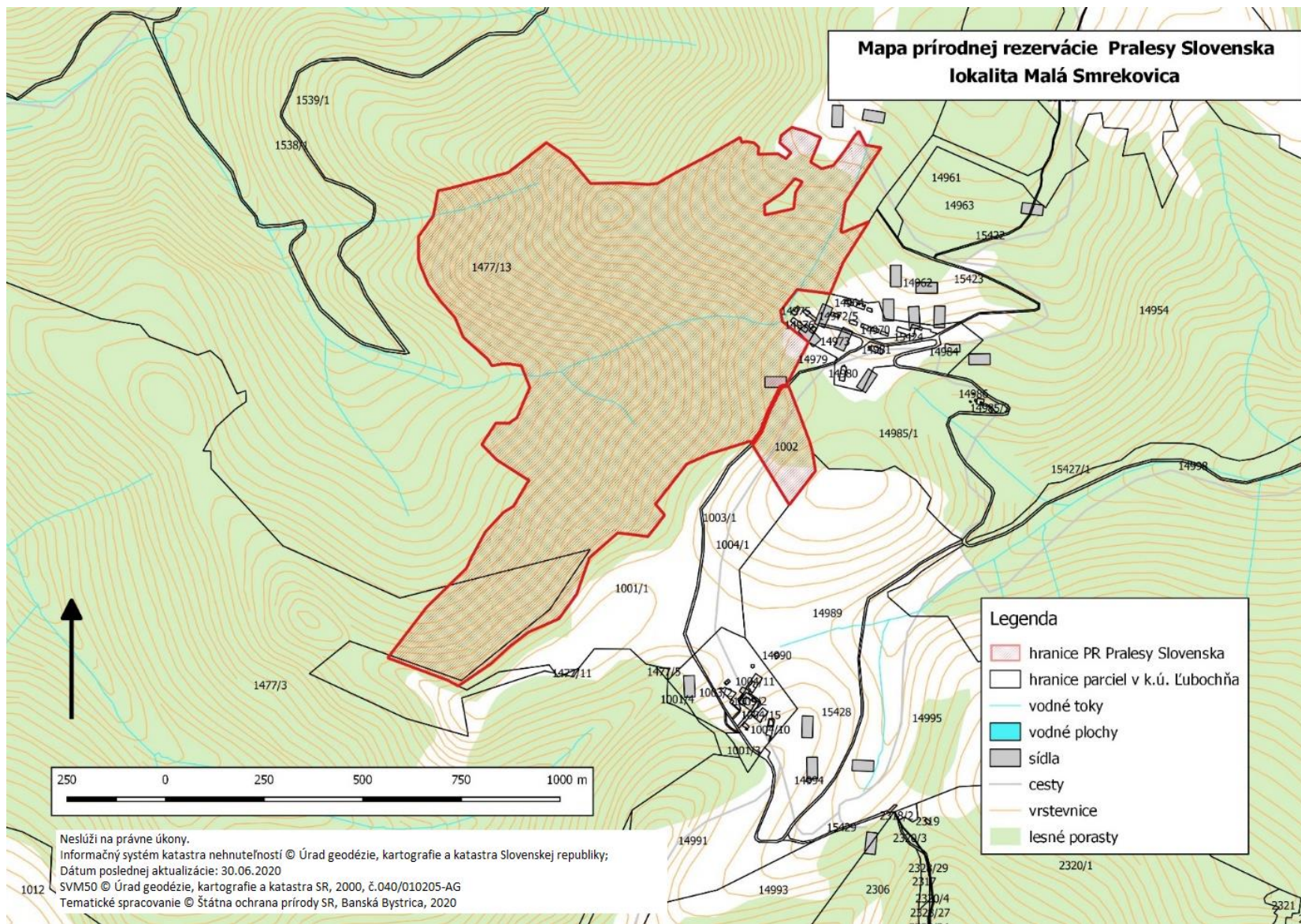
Katastrálne územie Lubochná:

1002, 1477/13 – časť, 1477/3 – časť (podľa registra „C“ katastra nehnuteľností so stavom k 30. novembru 2020).

Výmera: 72,5035 ha

Predmet ochrany

Biotopy európskeho významu: Ls 9.1 Smrekové lesy čučoriedkové (9410), Ls 9.2 Smrekové lesy vysokobylinné (9410).



Technickým podkladom na zápis priebehu hranice prírodnej rezervácie do katastra nehnuteľností je zjednodušený operát geometrického plánu.

43. Prírodná rezervácia Pralesy Slovenska-Marocká hoľa

Zoznam parciel

Okres Košice-okolie

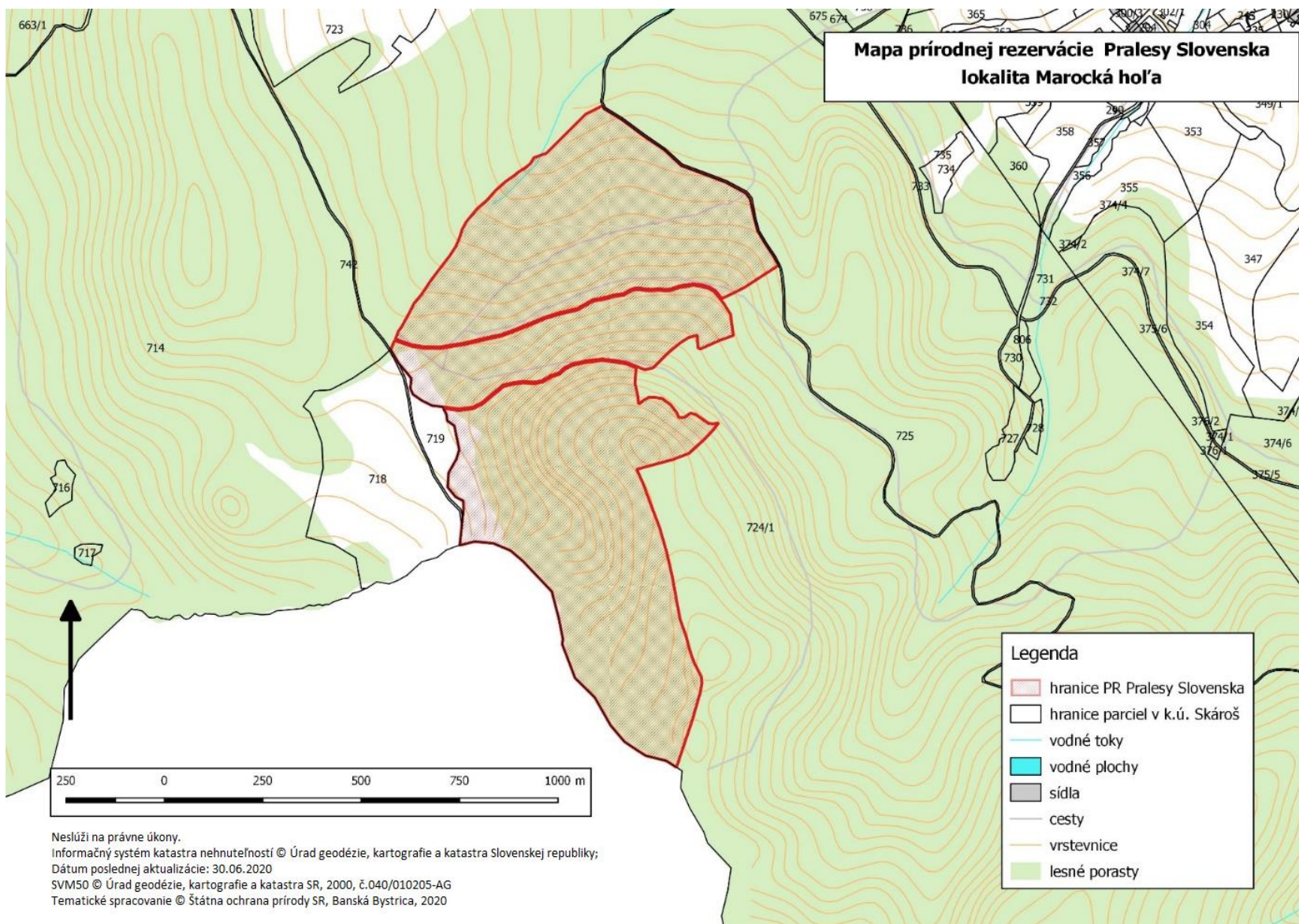
Katastrálne územie Skároš:

724/1 – časť (podľa registra „C“ katastra nehnuteľností so stavom k 30. novembru 2020).

Výmera: 66,4859 ha

Predmet ochrany

Biotopy európskeho významu: Ls 4 Lipovo-javorové sutinové lesy (* 9180), Ls 5.1 Bukové a jedľovo-bukové kvetnaté lesy (9130).



Technickým podkladom na zápis priebehu hranice prírodnej rezervácie do katastra nehnuteľností je zjednodušený operát geometrického plánu.

44. Prírodná rezervácia Pralesy Slovenska-Martalúзка

Zoznam parciel

Okres Brezno

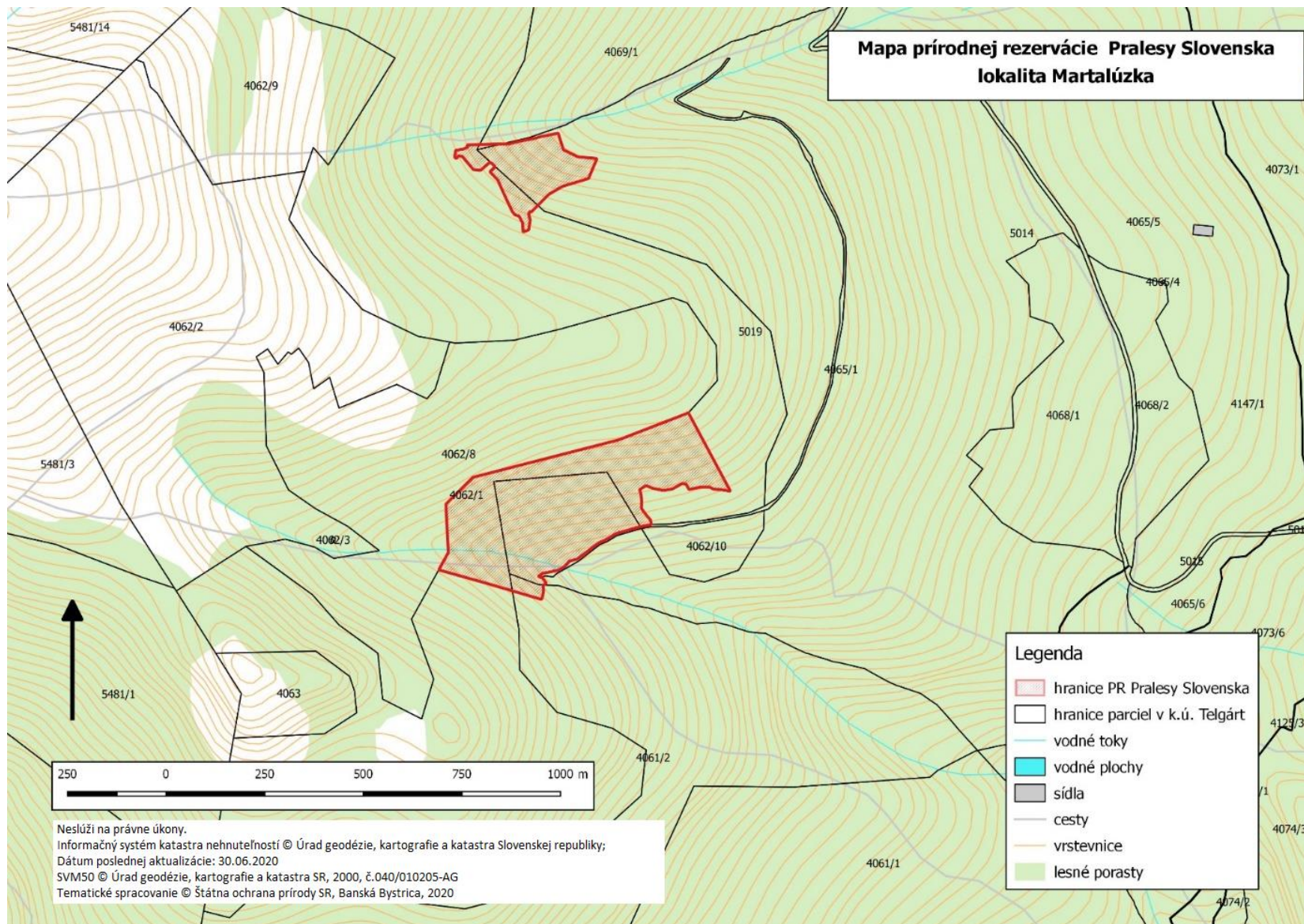
Katastrálne územie Telgárt:

4061/2 – časť, 4062/1 – časť, 4065/1 – časť, 4069/1 – časť (podľa registra „C“ katastra nehnuteľností so stavom k 30. novembru 2020).

Výmera: 20,1929 ha

Predmet ochrany

Biotopy európskeho významu: Ls 9.1 Smrekové lesy čučoriedkové (9410),
Ls 9.2 Smrekové lesy vysokobylinné (9410).



Technickým podkladom na zápis priebehu hranice prírodnej rezervácie do katastra nehnuteľností je zjednodušený operát geometrického plánu.

45. Prírodná rezervácia Pralesy Slovenska-Múr

Zoznam parciel

Okres Michalovce

Katastrálne územie Poruba pod Vihorlatom:

705/6 – časť (podľa registra „C“ katastra nehnuteľností so stavom k 30. novembru 2020).

Okres Sobrance

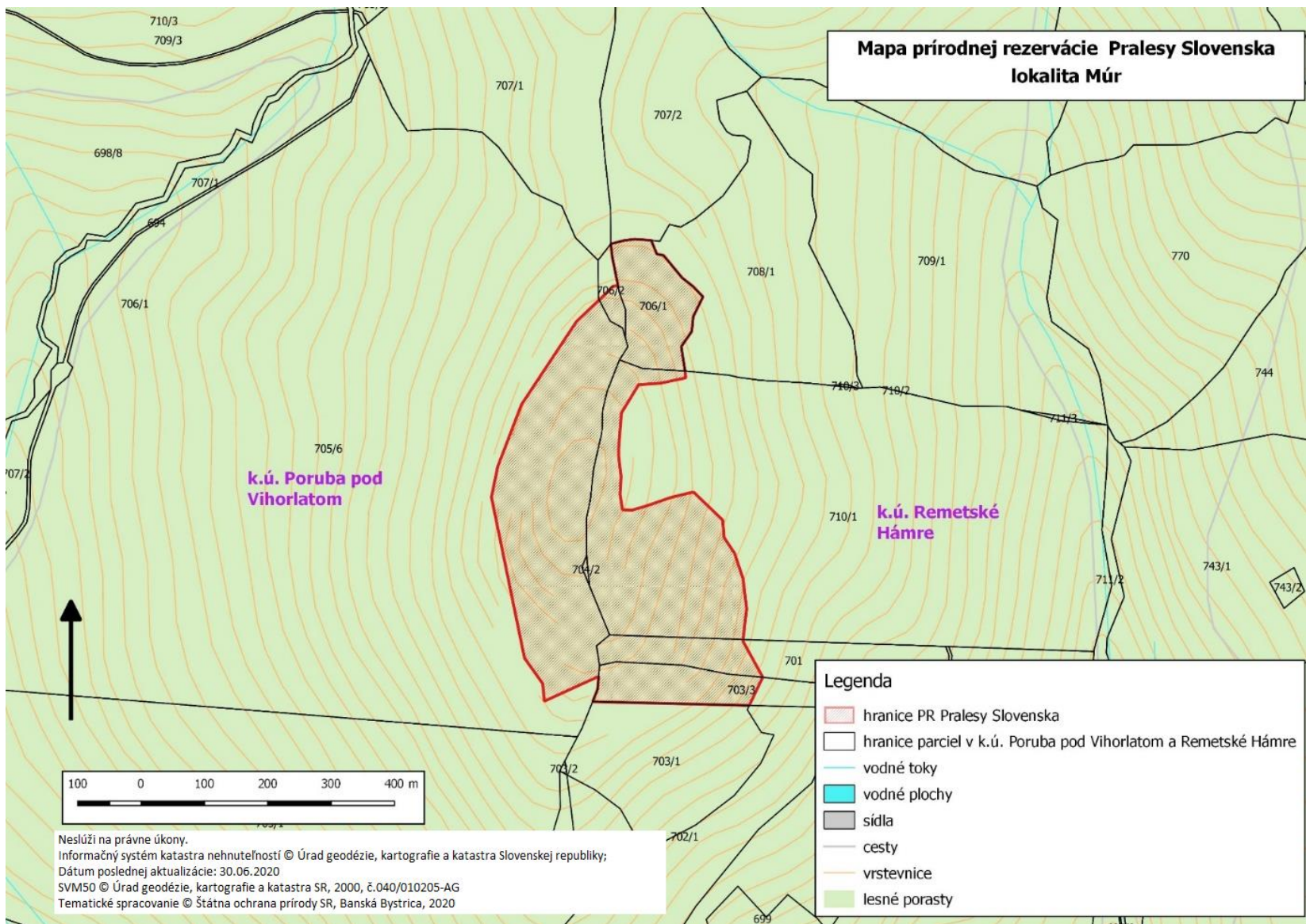
Katastrálne územie Remetské Hámre:

701 – časť, 703/3, 704/2, 706/1, 706/2 – časť, 710/1 – časť (podľa registra „C“ katastra nehnuteľností so stavom k 30. novembru 2020).

Výmera: 17,9992 ha

Predmet ochrany

Biotopy európskeho významu: Ls 5.1 Bukové a jedľovo-bukové kvetnaté lesy (9130),
Ls 4 Lipovo-javorové sutinové lesy (* 9180).



Technickým podkladom na zápis priebehu hranice prírodnej rezervácie do katastra nehnuteľností je zjednodušený operát geometrického plánu.

46. Prírodná rezervácia Pralesy Slovenska-Nemecká

Zoznam parciel

Okres Liptovský Mikuláš

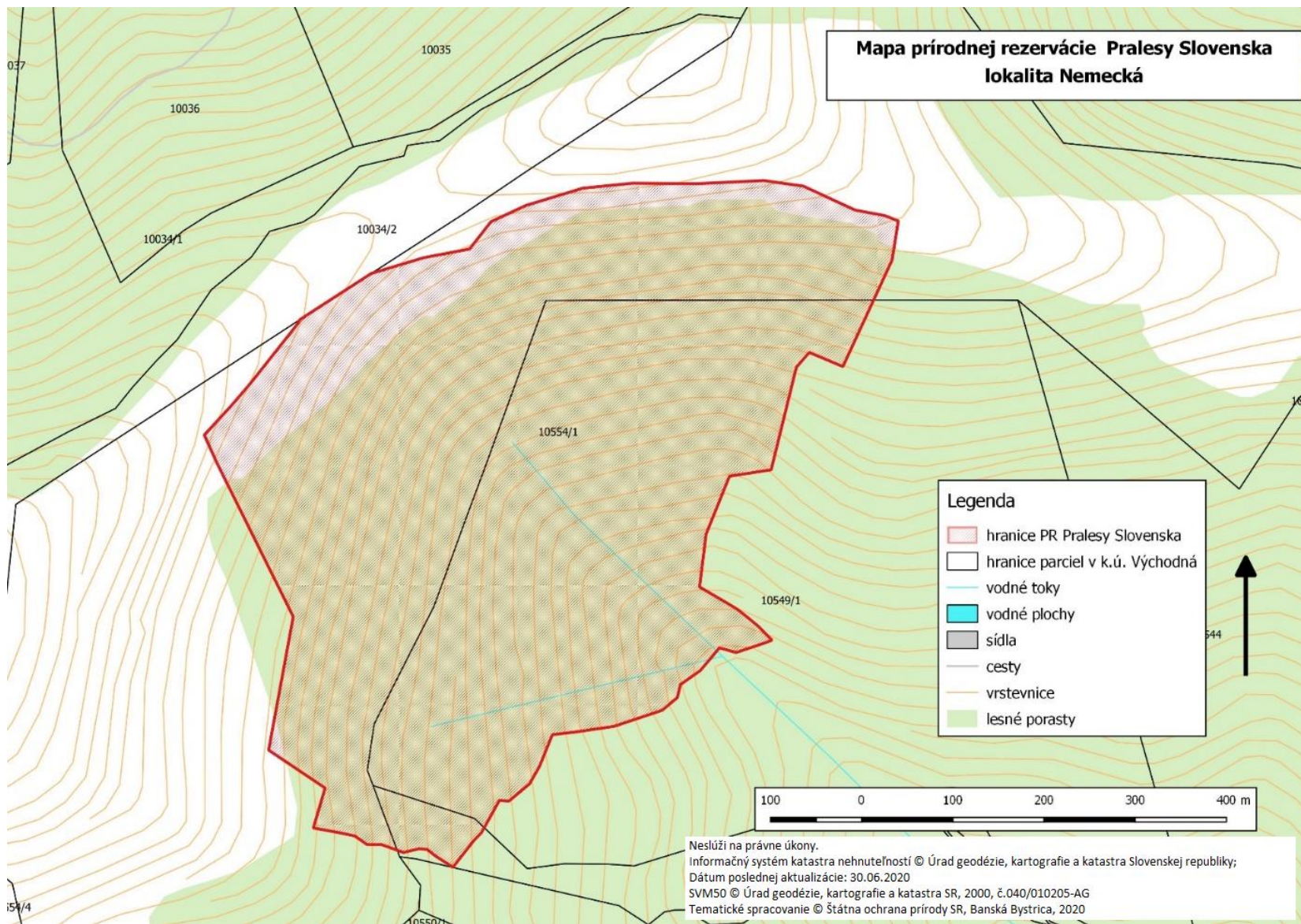
Katastrálne územie Východná:

10549/1 – časť, 10549/2 – časť, 10554/1 – časť (podľa registra „C“ katastra nehnuteľností so stavom k 30. novembru 2020).

Výmera: 34,0078 ha

Predmet ochrany

Biotop európskeho významu: Ls 9.2 Smrekové lesy vysokobylinné (9410).



Technickým podkladom na zápis priebehu hranice prírodnej rezervácie do katastra nehnuteľností je zjednodušený operát geometrického plánu.

47. Prírodná rezervácia Pralesy Slovenska-Obrštín

Zoznam parciel

Okres Brezno

Katastrálne územie Jasenie:

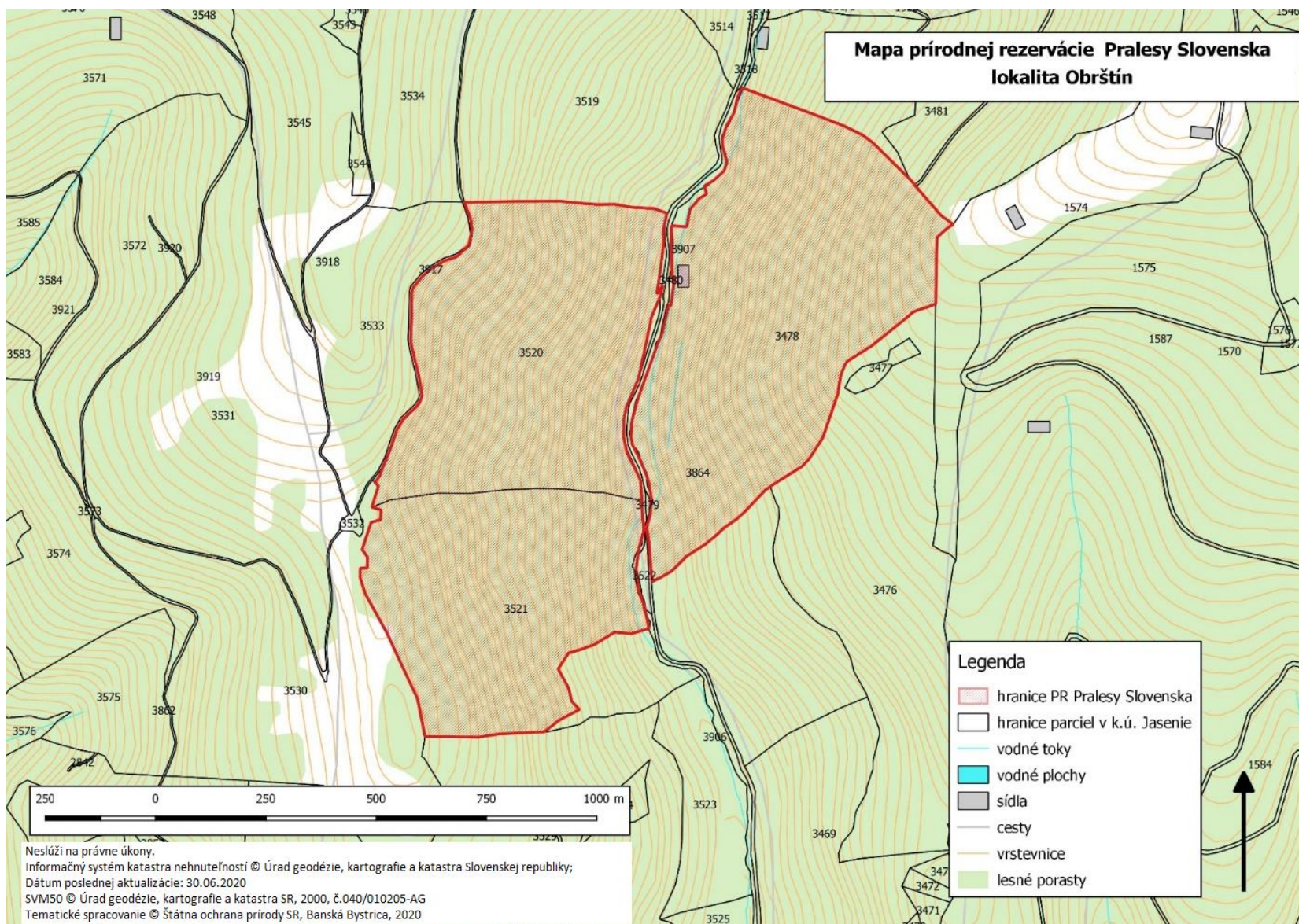
3476 – časť, 3478 – časť, 3519 – časť, 3520 – časť, 3521 – časť, 3522 – časť, 3864 – časť, 3906 – časť, 3907 – časť, 3917 – časť (podľa registra „C“ katastra nehnuteľností so stavom k 30. novembru 2020).

Výmera: 104,9506 ha

Predmet ochrany

Biotop európskeho významu: Ls 5.1 Bukové a jedľovo-bukové kvetnaté lesy (9130), Ls 4 Lipovo-javorové sutinové lesy (* 9180).

Biotop národného významu: Ls 8 Jedľové a jedľovo-smrekové lesy, Ls 6.1 Kyslomilné borovicové a dubovo-borovicové lesy.



Technickým podkladom na zápis priebehu hranice prírodnej rezervácie do katastra nehnuteľností je zjednodušený operát geometrického plánu.

48. Prírodná rezervácia Pralesy Slovenska-Ostredok

Zoznam parciel

Okres Martin

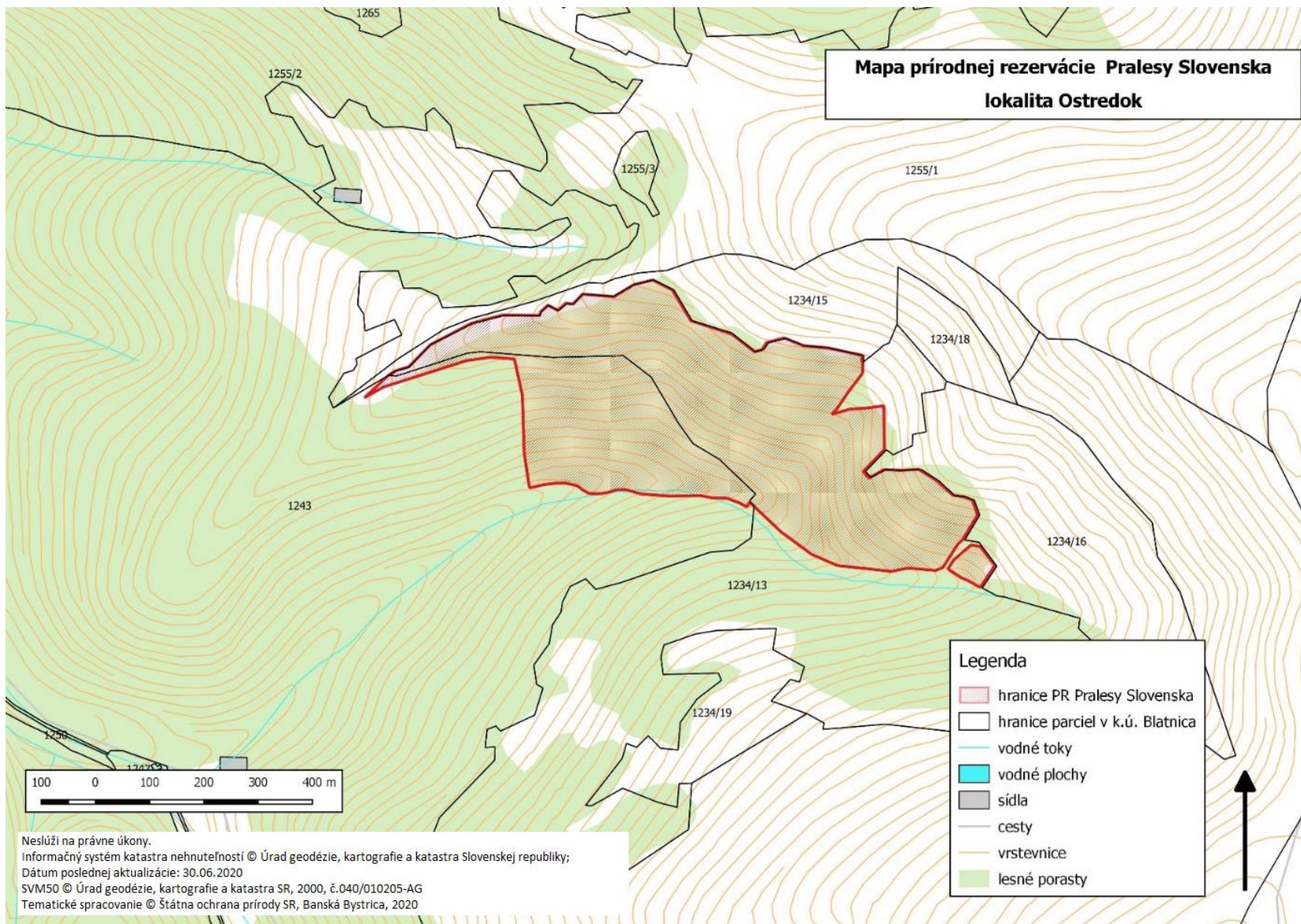
Katastrálne územie Blatnica:

1243 – časť, 1234/13 – časť, 1234/15 – časť, 1234/16 – časť (podľa registra „C“ katastra nehnuteľností so stavom k 30. novembru 2020).

Výmera: 27,1566 ha

Predmet ochrany

Biotopy európskeho významu: Ls 5.1 Bukové a jedľovo-bukové kvetnaté lesy (9130),
Ls 4 Lipovo-javorové sutinové lesy (* 9180), Ls 5.3 Javorovo-bukové horské lesy (9140).



Technickým podkladom na zápis priebehu hranice prírodnej rezervácie do katastra nehnuteľností je zjednodušený operát geometrického plánu.

49. Prírodná rezervácia Pralesy Slovenska-Poľana

Zoznam parciel

Okres Detva

Katastrálne územie Hriňová:

15854/1 – časť (podľa registra „C“ katastra nehnuteľností so stavom k 30. novembru 2020).

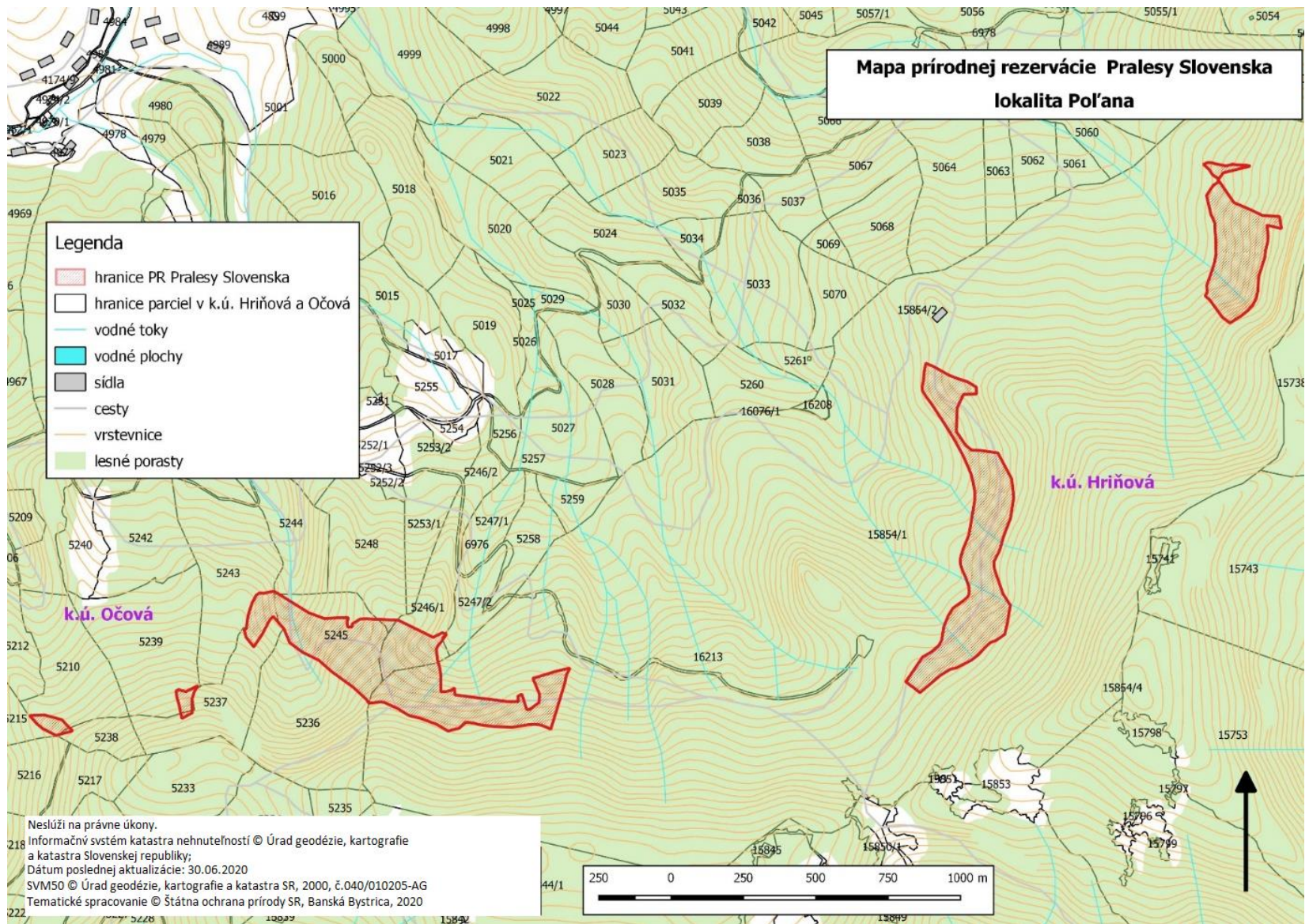
Okres Zvolen, katastrálne územie Očová:

5210 – časť, 5215 – časť, 5237 – časť, 5238 – časť, 5239 – časť, 5243 – časť, 5244 – časť, 5245 – časť, 5248 – časť, 5246/1 – časť, 5247/2 – časť (podľa registra „C“ katastra nehnuteľností so stavom k 30. novembru 2020).

Výmera: 41,2549 ha

Predmet ochrany

Biotopy európskeho významu: Ls 5.1 Bukové a jedľovo-bukové kvetnaté lesy (9130),
Ls 5.3 Javorovo-bukové horské lesy (9140).



Technickým podkladom na zápis priebehu hranice prírodnej rezervácie do katastra nehnuteľností je zjednodušený operát geometrického plánu.

50. Prírodná rezervácia Pralesy Slovenska-Príslop

Zoznam parciel

Okres Brezno

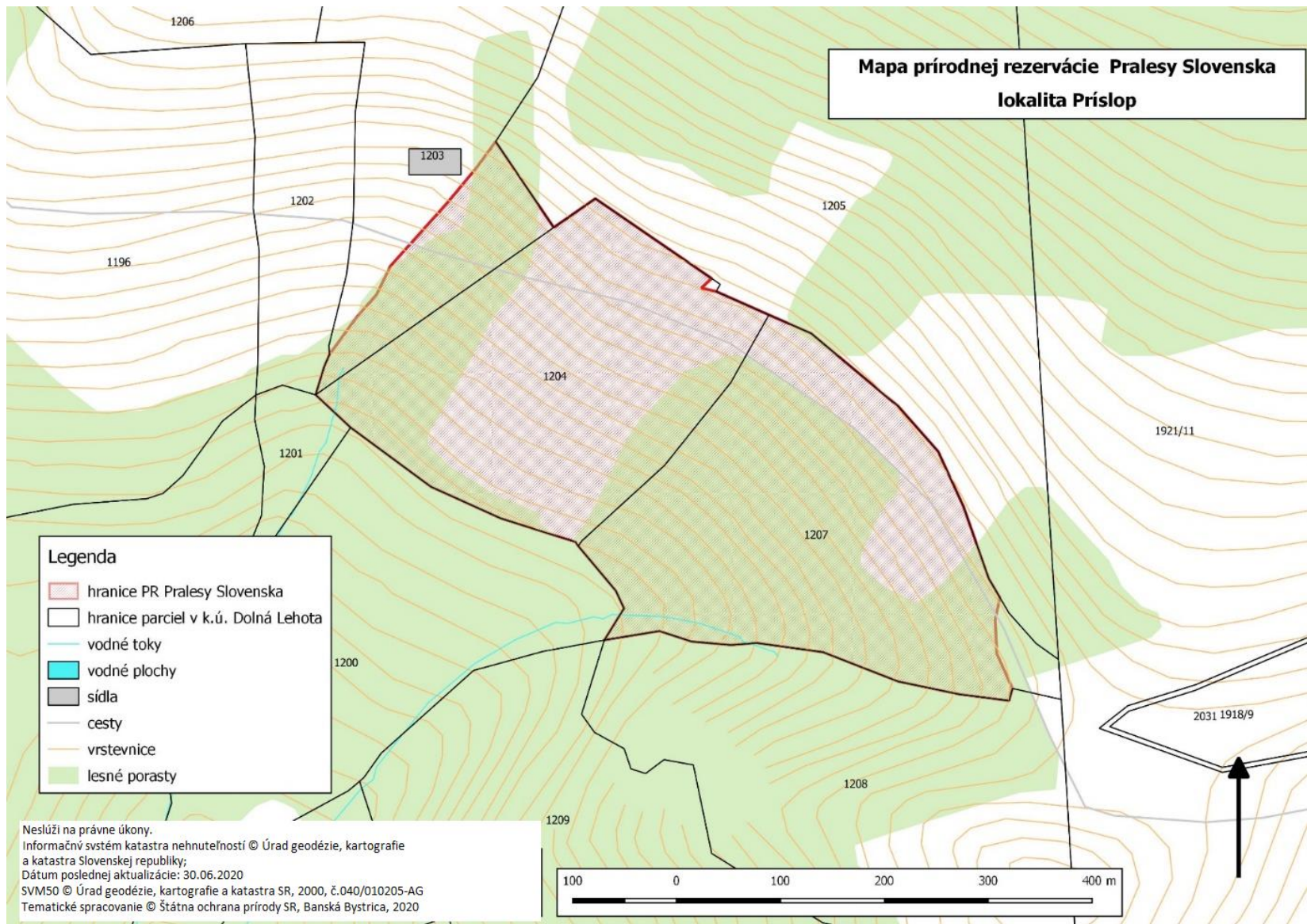
Katastrálne územie Dolná Lehota:

1203 – časť, 1204 – časť, 1207 – časť (podľa registra „C“ katastra nehnuteľností so stavom k 30. novembru 2020).

Výmera: 18,1514 ha

Predmet ochrany

Biotop európskeho významu: Ls 9.1 Smrekové lesy čučoriedkové (9410).



Technickým podkladom na zápis priebehu hranice prírodnej rezervácie do katastra nehnuteľností je zjednodušený operát geometrického plánu.

51. Prírodná rezervácia Pralesy Slovenska-Raková

Zoznam parciel

Okres Ružomberok

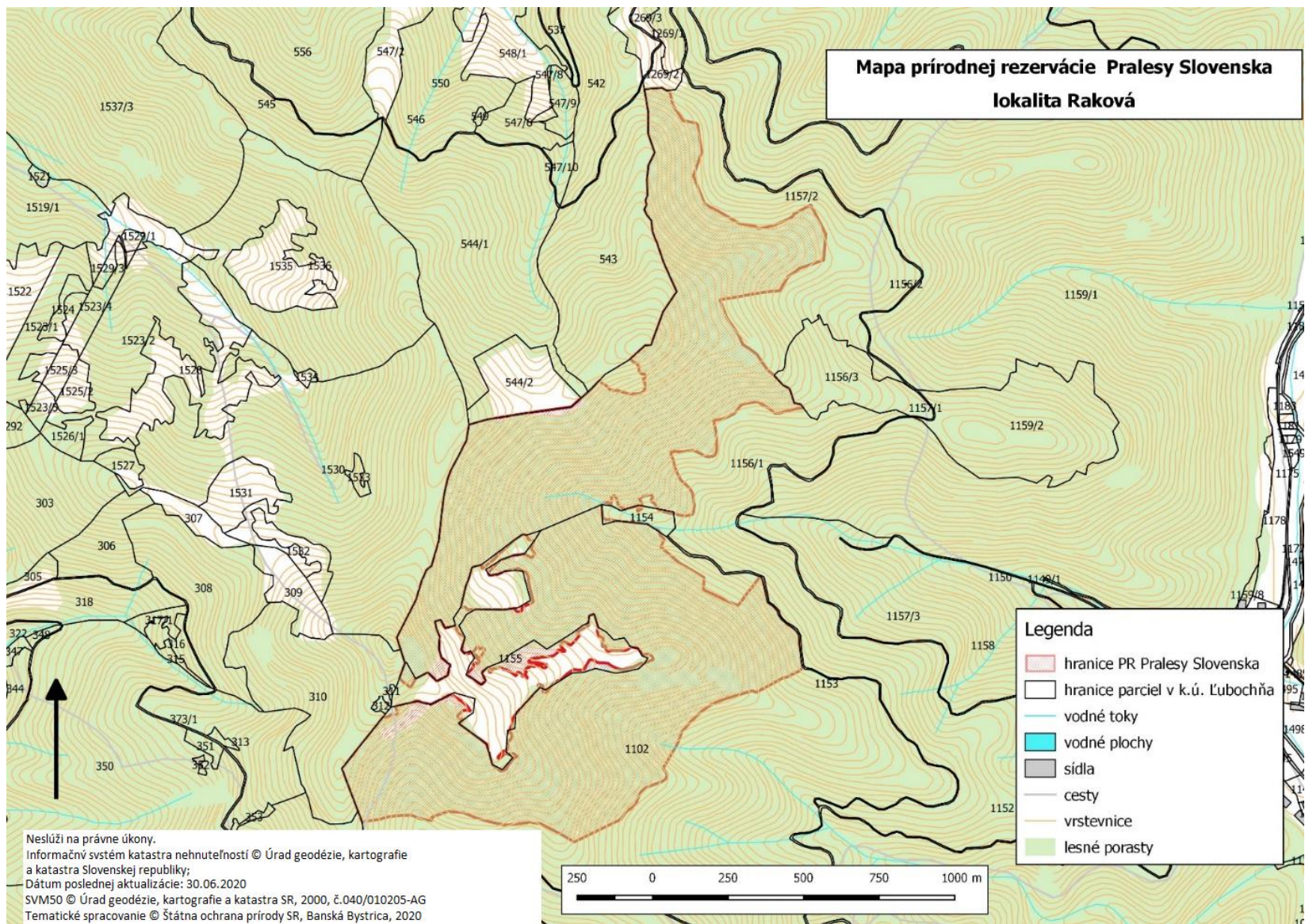
Katastrálne územie Ľubochňa:

1102 – časť, 1154 – časť, 1155 – časť, 1156/1 – časť (podľa registra „C“ katastra nehnuteľností so stavom k 30. novembru 2020).

Výmera: 150,0014 ha

Predmet ochrany

Biotopy európskeho významu: Ls 5.1 Bukové a jedľovo-bukové kvetnaté lesy (9130), Ls 4 Lipovo-javorové sutinové lesy (* 9180), Ls 5.3 Javorovo-bukové horské lesy (9140), Ls 5.4 Vápnomilné bukové lesy (9150).



Technickým podkladom na zápis priebehu hranice prírodnej rezervácie do katastra nehnuteľností je zjednodušený operát geometrického plánu.

52. Prírodná rezervácia Pralesy Slovenska-Ráztocká hoľa

Zoznam parciel

Okres Brezno

Katastrálne územie Jasenie:

1227 – časť, 1315 – časť, 1319, 1320, 1321, 1322 – časť, 1324 – časť, 1328 – časť, 1331 – časť, 1336 – časť, 1338 – časť, 2024 – časť, 1333/1 – časť (podľa registra „C“ katastra nehnuteľností so stavom k 30. novembru 2020).

Okres Banská Bystrica

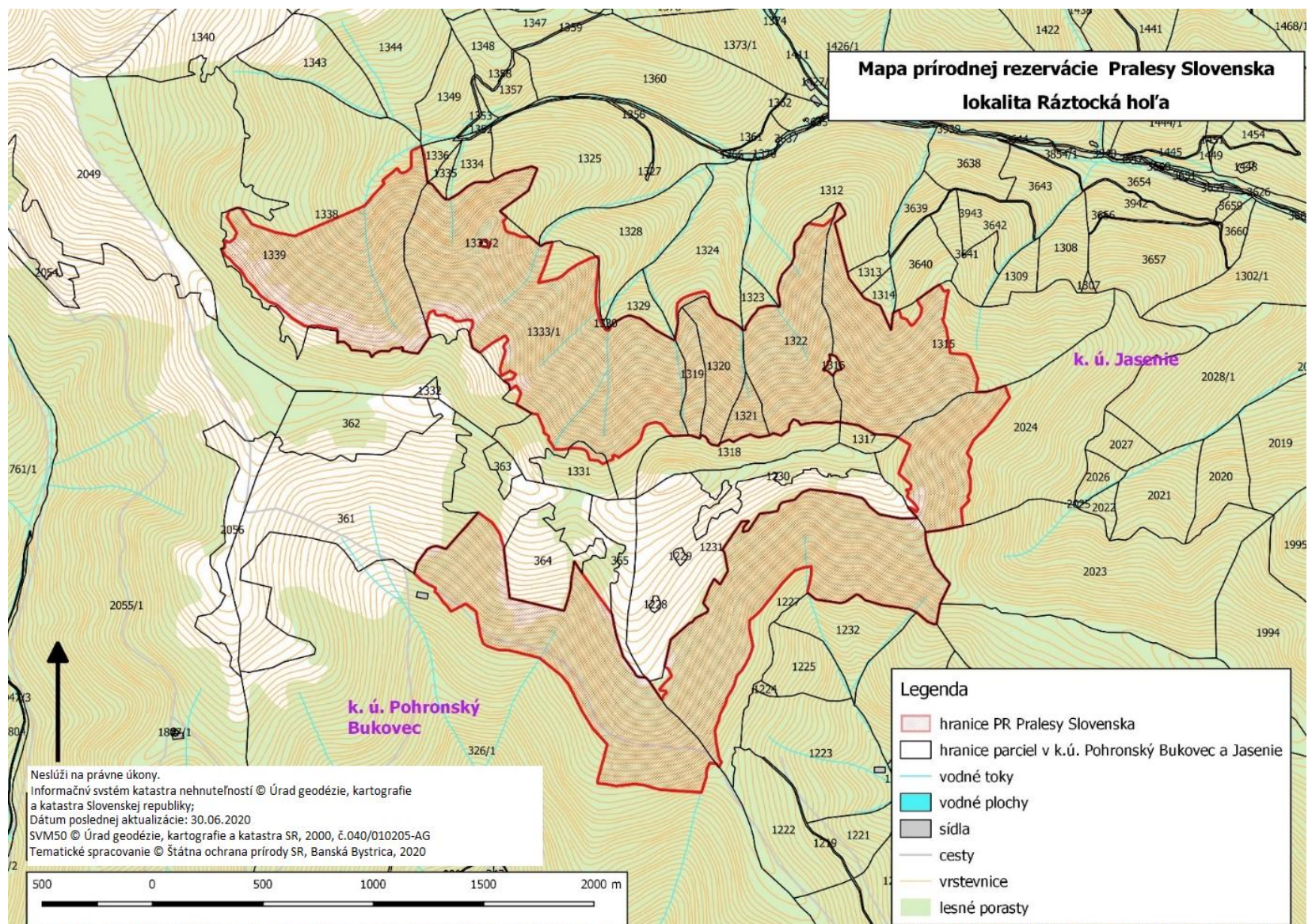
Katastrálne územie Pohronský Bukovec:

326/1 – časť (podľa registra „C“ katastra nehnuteľností so stavom k 30. novembru 2020).

Výmera: 331,8283 ha

Predmet ochrany

Biotopy európskeho významu: Ls 9.1 Smrekové lesy čučoriedkové (9410), Ls 9.2 Smrekové lesy vysokobylinné (9410), Ls 5.3 Javorovo-bukové horské lesy (9140), Al 5 Vysokobylinné spoločenstvá alpínskeho stupňa (6430).



Technickým podkladom na zápis priebehu hranice prírodnej rezervácie do katastra nehnuteľností je zjednodušený operát geometrického plánu.

53. Prírodná rezervácia Pralesy Slovenska-Rovne

Zoznam parciel

Okres Martin

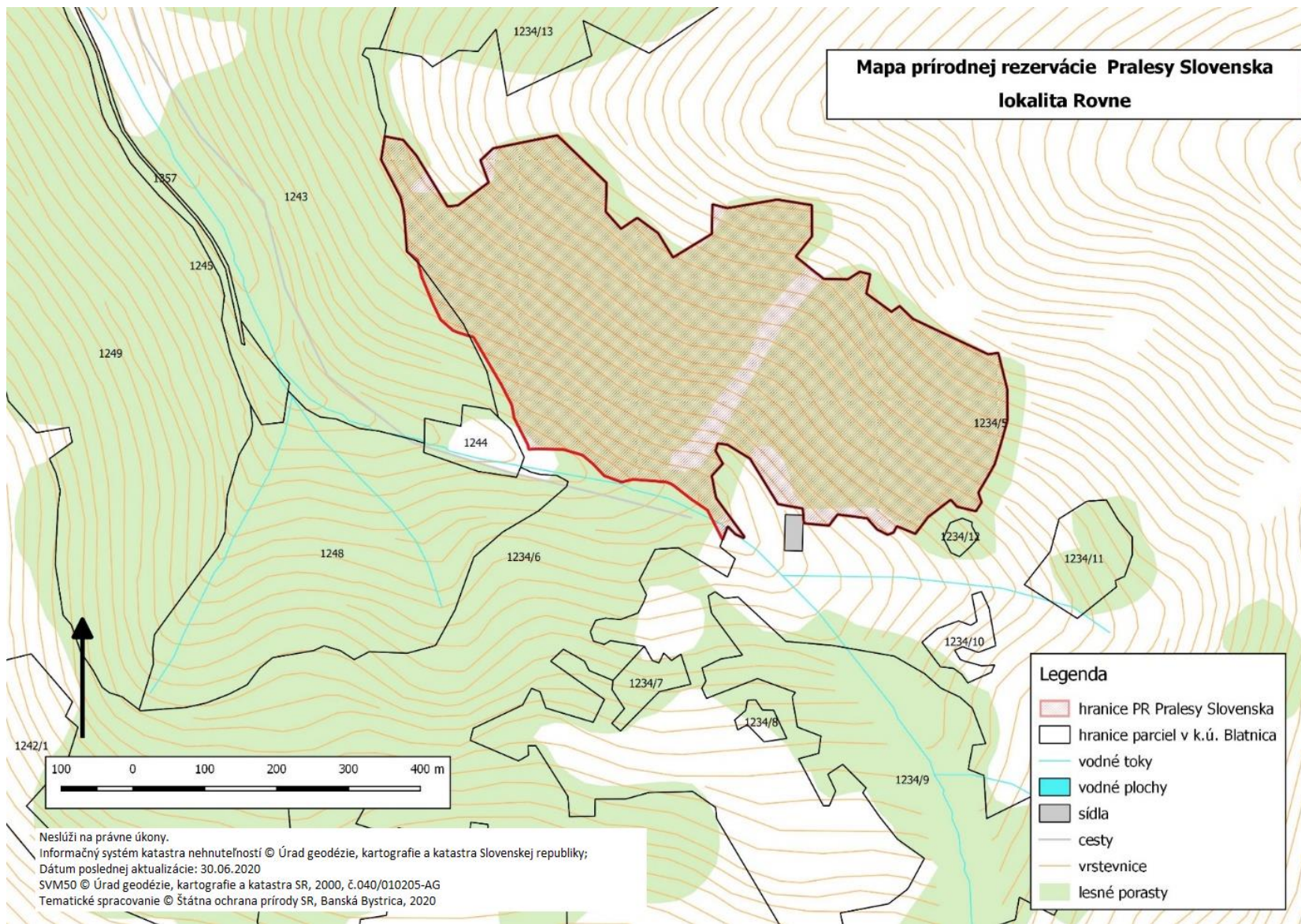
Katastrálne územie Blatnica:

1243 – časť, 1234/6 – časť (podľa registra „C“ katastra nehnuteľností so stavom k 30. novembru 2020).

Výmera: 26,8897 ha

Predmet ochrany

Biotopy európskeho významu: Ls 5.1 Bukové a jedľovo-bukové kvetnaté lesy (9130), Ls 4 Lipovo-javorové sutinové lesy (*9180), Ls 5.3 Javorovo-bukové horské lesy (9140).



Technickým podkladom na zápis priebehu hranice prírodnej rezervácie do katastra nehnuteľností je zjednodušený operát geometrického plánu.

54. Prírodná rezervácia Pralesy Slovenska-Sitno

Zoznam parciel

Okres Banská Štiavnica

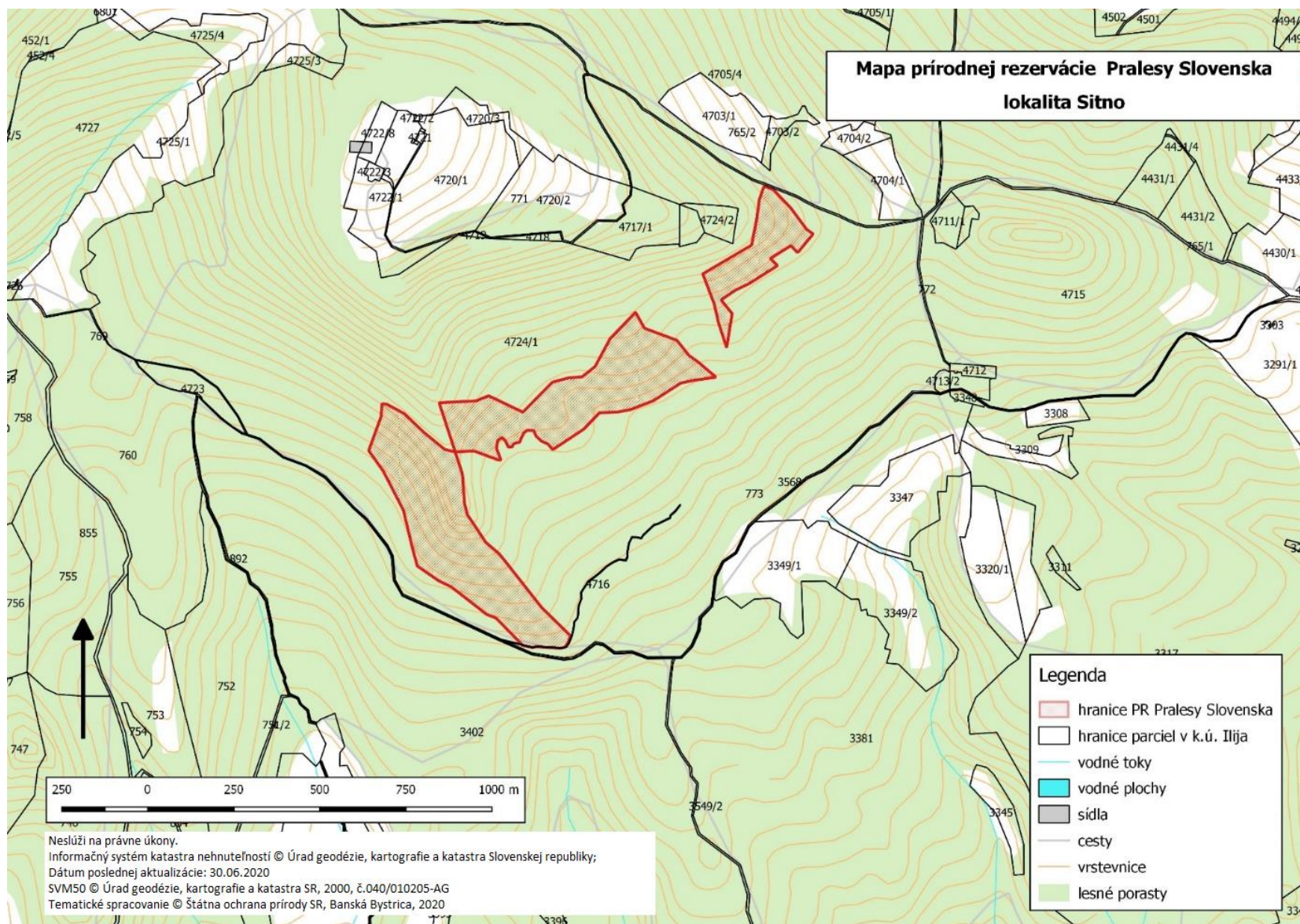
Katastrálne územie Ilija:

4716 – časť, 4724/1 – časť (podľa registra „C“ katastra nehnuteľností so stavom k 30. novembru 2020).

Výmera: 18,0640 ha

Predmet ochrany

Biotopy európskeho významu: Ls 5.1 Bukové a jedľovo-bukové kvetnaté lesy (9130),
Ls 4 Lipovo-javorové sutinové lesy (* 9180).



Technickým podkladom na zápis priebehu hranice prírodnej rezervácie do katastra nehnuteľností je zjednodušený operát geometrického plánu.

55. Prírodná rezervácia Pralesy Slovenska-Sivá skala

Zoznam parciel

Okres Bardejov

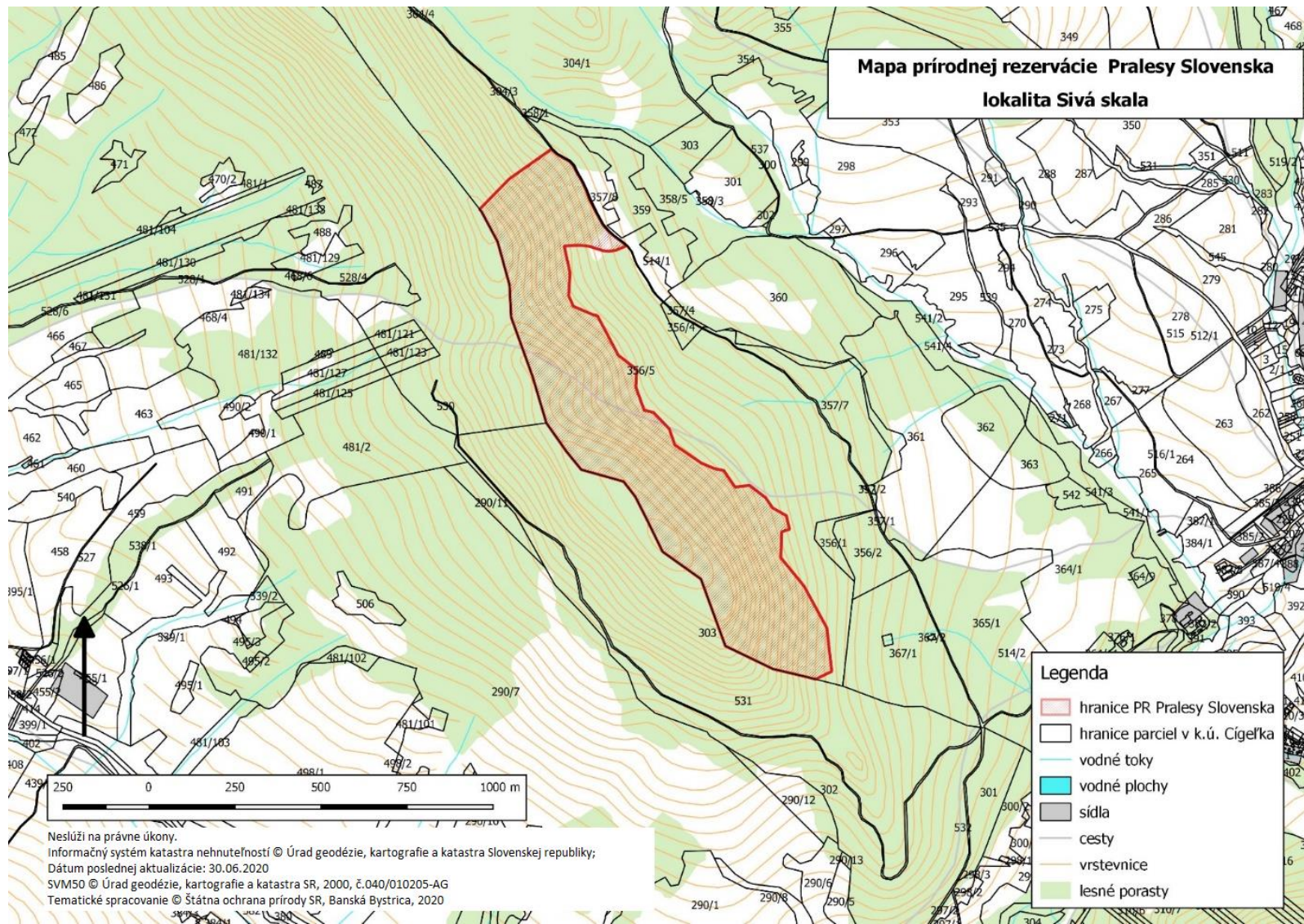
Katastrálne územie Cigeľka:

356/5 – časť (podľa registra „C“ katastra nehnuteľností so stavom k 30. novembru 2020).

Výmera: 43,5771 ha

Predmet ochrany

Biotopy európskeho významu: Ls 5.1 Bukové a jedľovo-bukové kvetnaté lesy (9130),
Ls 4 Lipovo-javorové sutinové lesy (* 9180).



Technickým podkladom na zápis priebehu hranice prírodnej rezervácie do katastra nehnuteľností je zjednodušený operát geometrického plánu.

56. Prírodná rezervácia Pralesy Slovenska-Skalná Alpa

Zoznam parciel

Okres Ružomberok

Katastrálne územie Liptovská Osada:

2305 – časť, 2306 – časť (podľa registra „C“ katastra nehnuteľností so stavom k 30. novembru 2020).

Okres Ružomberok

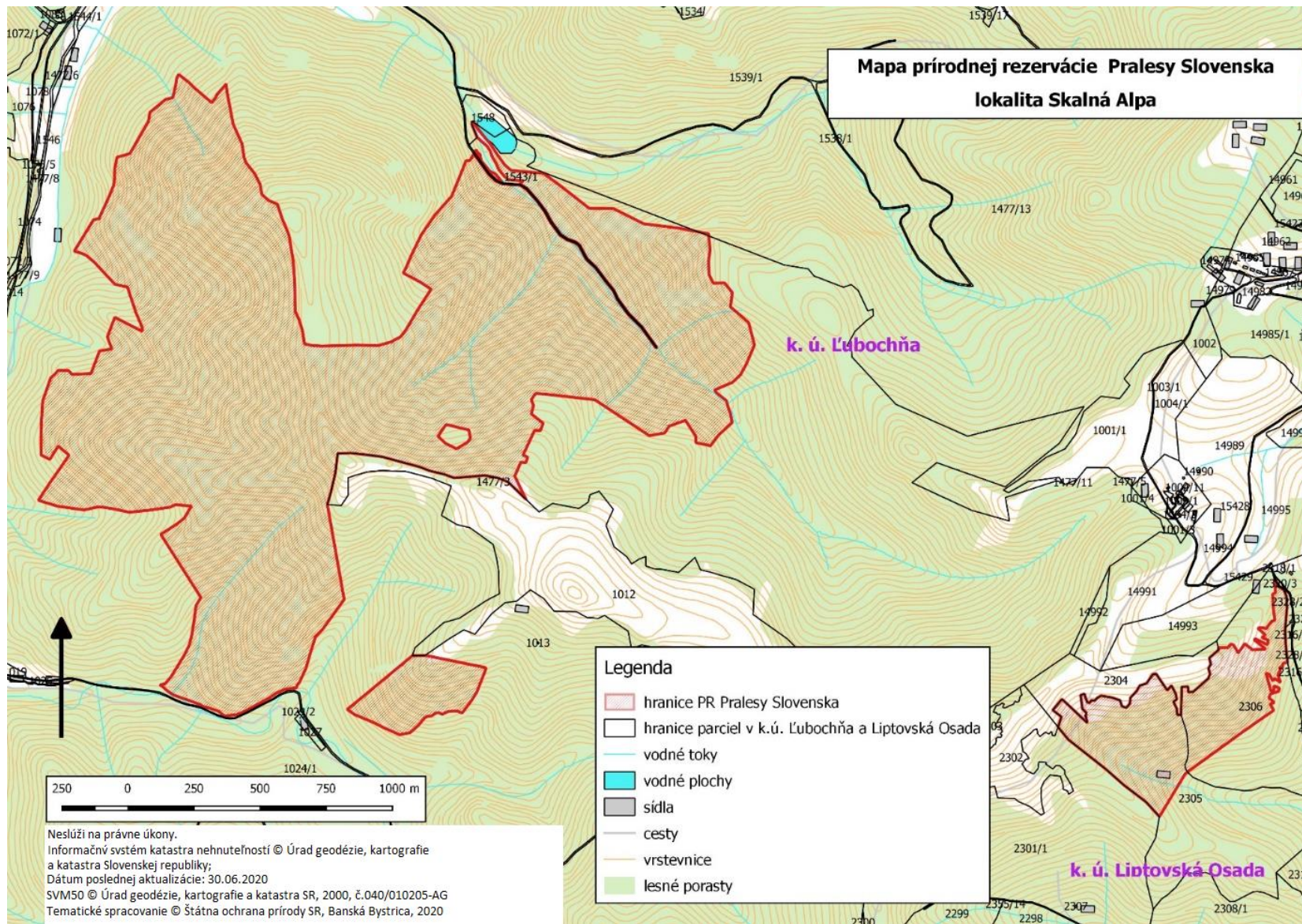
Katastrálne územie Ľubochňa:

1477/13 – časť, 1477/3 – časť (podľa registra „C“ katastra nehnuteľností so stavom k 30. novembru 2020).

Výmera: 314,7527 ha

Predmet ochrany

Biotopy európskeho významu: Ls 4 Lipovo-javorové sutinové lesy (* 9180), Ls 5.4 Vápnomilné bukové lesy (9150), Ls 5.1 Bukové a jedľovo-bukové kvetnaté lesy (9130), Ls 5.3 Javorovo-bukové horské lesy (9140), Ls 6.2 Reliktné vápnomilné borovicové a smrekovcové lesy (91Q0).



Technickým podkladom na zápis priebehu hranice prírodnej rezervácie do katastra nehnuteľností je zjednodušený operát geometrického plánu.

57. Prírodná rezervácia Pralesy Slovenska-Skalnatá

Zoznam parciel

Okres Žilina

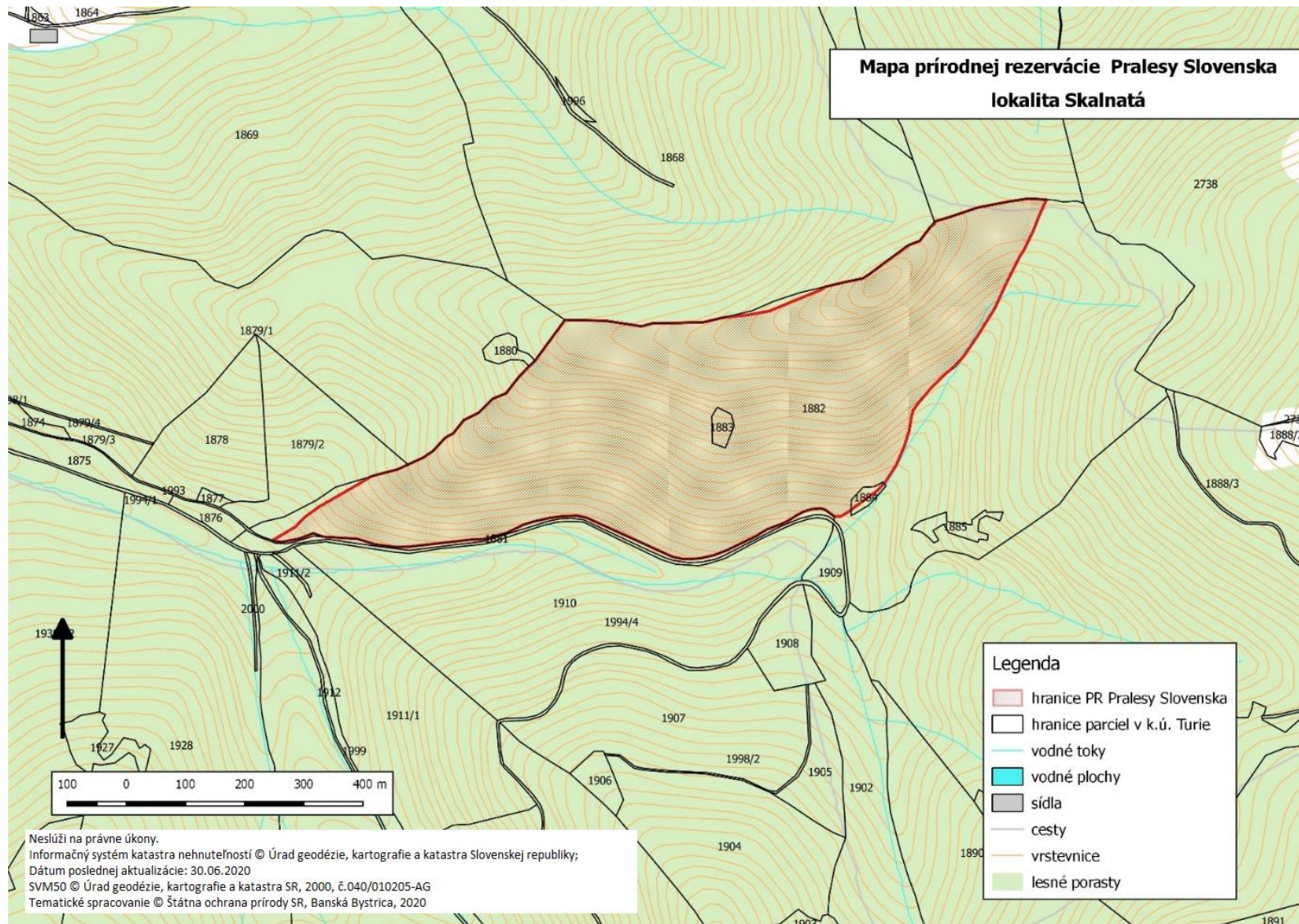
Katastrálne územie Turie:

1882 – časť, 1883, 1884 – časť (podľa registra „C“ katastra nehnuteľností so stavom k 30. novembru 2020).

Výmera: 40,2061 ha

Predmet ochrany

Biotopy európskeho významu: Ls 5.1 Bukové a jedľovo-bukové kvetnaté lesy (9130), Ls 5.2 Kyslomilné bukové lesy (9110).



Technickým podkladom na zápis priebehu hranice prírodnej rezervácie do katastra nehnuteľností je zjednodušený operát geometrického plánu.

58. Prírodná rezervácia Pralesy Slovenska-Slatiny

Zoznam parciel

Okres Žilina

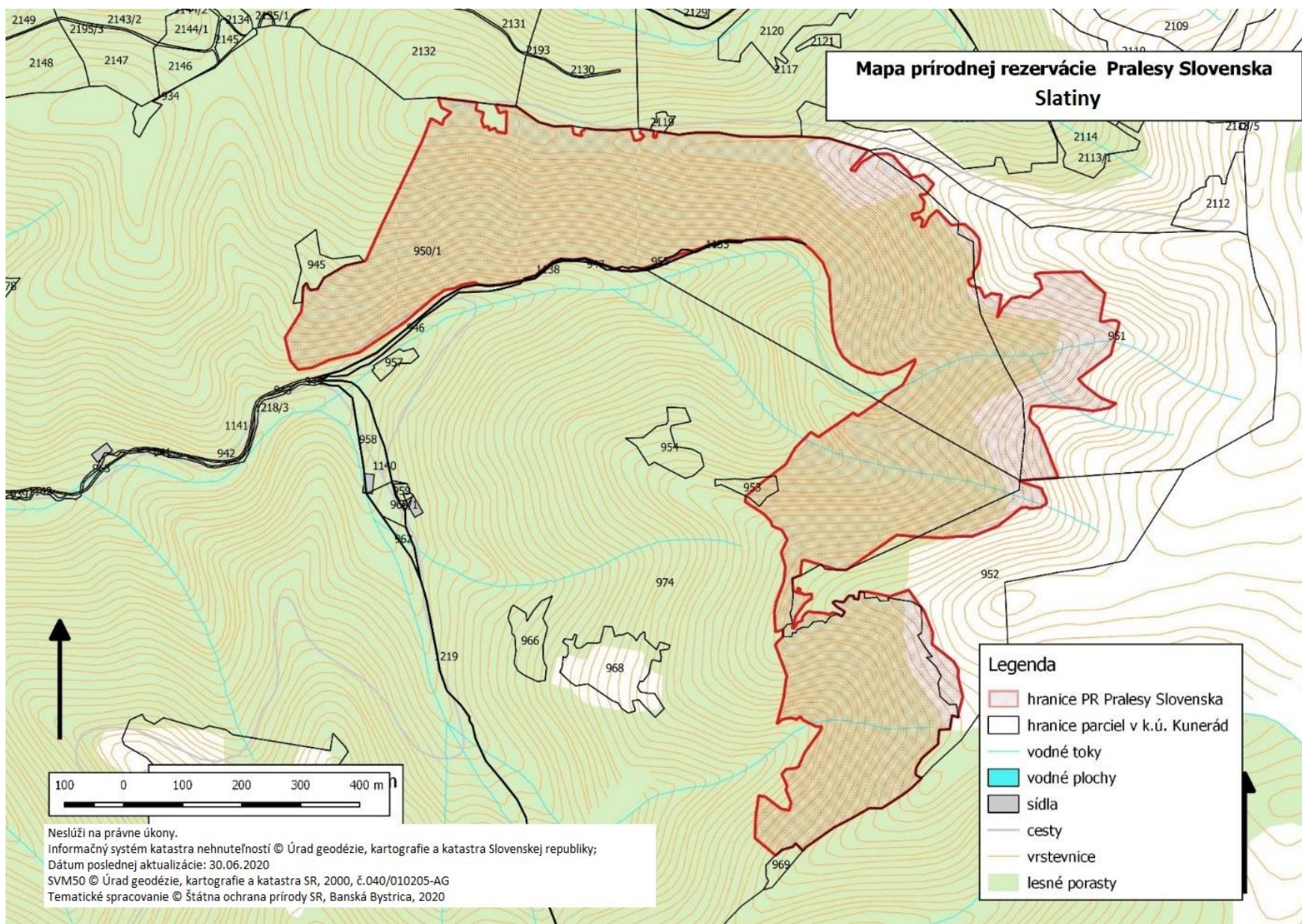
Katastrálne územie Kunerad:

945 – časť, 950/1 – časť, 951 – časť, 952 – časť, 953 – časť, 955 – časť, 974 – časť, 1218/3 – časť (podľa registra „C“ katastra nehnuteľností so stavom k 30. novembru 2020).

Výmera: 124,3854 ha

Predmet ochrany

Biotopy európskeho významu: Ls 4 Lipovo-javorové sutinové lesy (* 9180), Ls 5.1 Bukové a jedľovo-bukové kvetnaté lesy (9130), Ls 9.1 Smrekové lesy čučoriedkové (9410).



Technickým podkladom na zápis priebehu hranice prírodnej rezervácie do katastra nehnuteľností je zjednodušený operát geometrického plánu.

59. Prírodná rezervácia Pralesy Slovenska-Snoža

Zoznam parciel

Okres Žiar nad Hronom

Katastrálne územie Ihráč:

1656, 1657, 1658, 1659, 1751 – časť (podľa registra „C“ katastra nehnuteľností so stavom k 30. novembru 2020).

Okres Žiar nad Hronom

Katastrálne územie Kľačany:

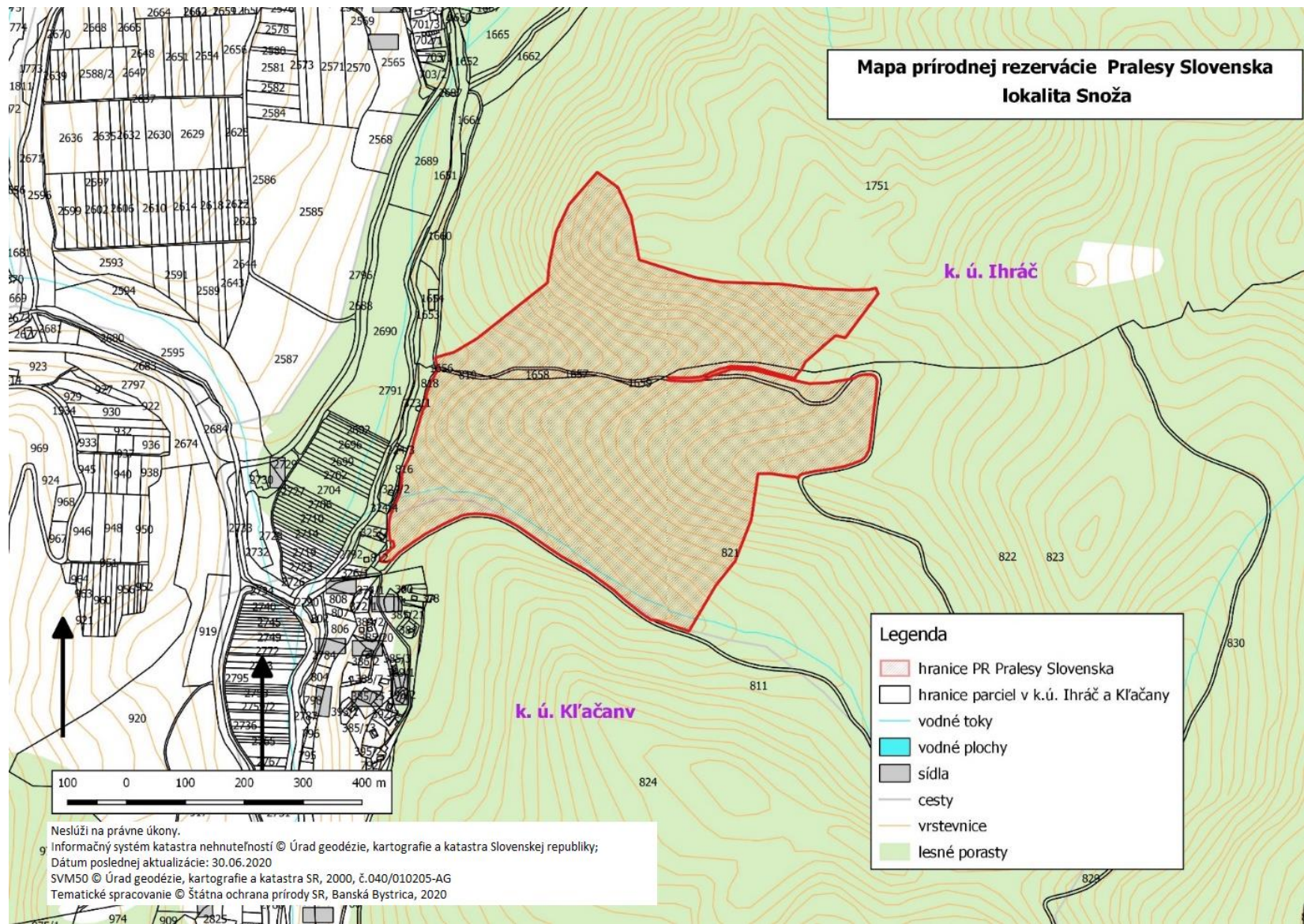
819, 820, 821 – časť, 822 – časť, 823 – časť (podľa registra „C“ katastra nehnuteľností so stavom k 30. novembru 2020).

Výmera: 31,8262 ha

Predmet ochrany

Biotop európskeho významu: Ls 4 Lipovo-javorové sutinové lesy (* 9180).

Biotop národného významu: Ls 2.1 Dubovo-hrabové lesy karpatské.



Technickým podkladom na zápis priebehu hranice prírodnej rezervácie do katastra nehnuteľností je zjednodušený operát geometrického plánu.

60. Prírodná rezervácia Pralesy Slovenska-Snožka

Zoznam parciel

Okres Brezno

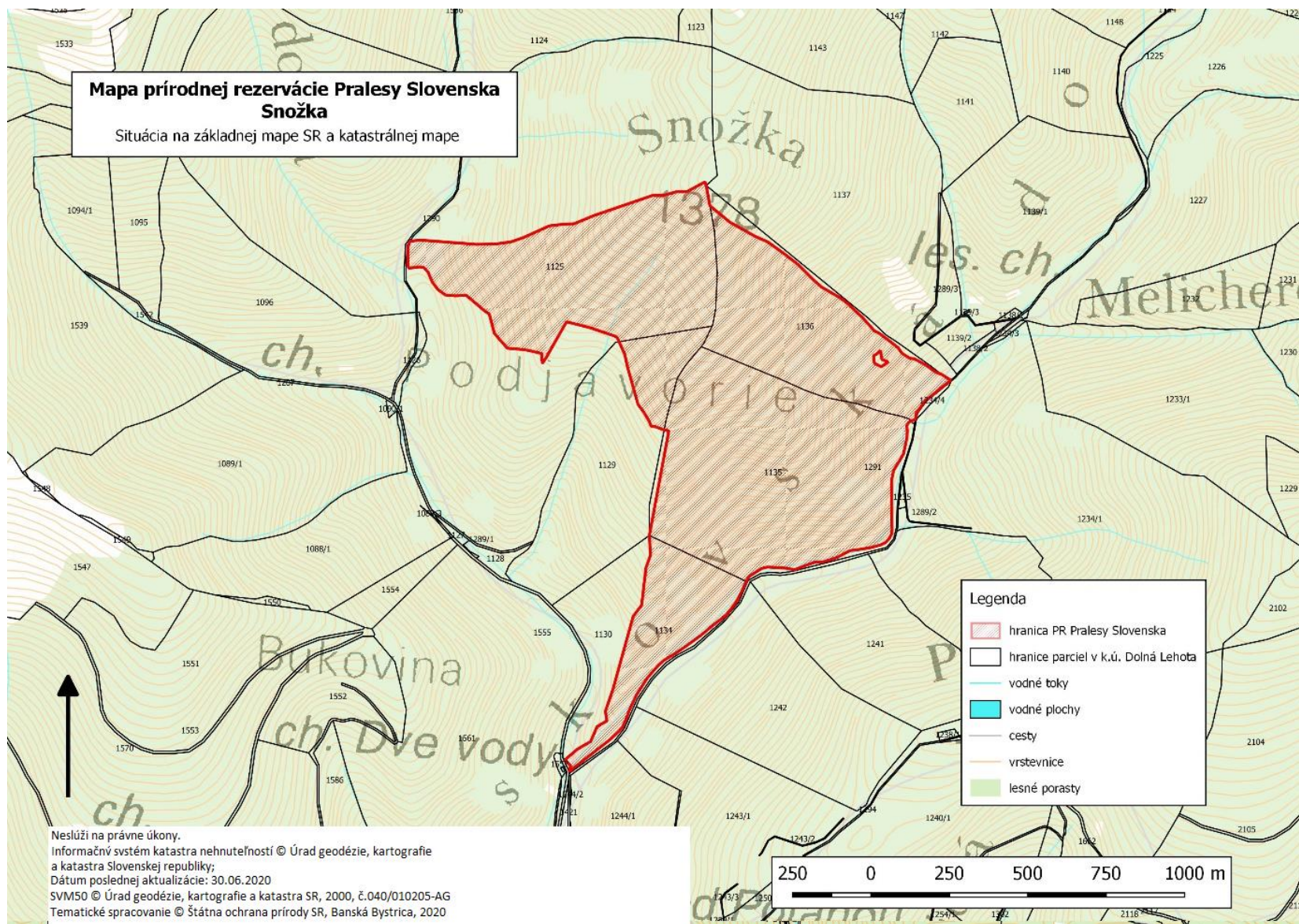
Katastrálne územie Dolná Lehota:

1125 – časť, 1129 – časť, 1134 – časť, 1135 – časť, 1136 – časť (podľa registra „C“ katastra nehnuteľností so stavom k 30. novembru 2020).

Výmera: 113,6461 ha

Predmet ochrany

Biotopy európskeho významu: Ls 5.1 Bukové a jedľovo-bukové kvetnaté lesy (9130),
Ls 4 Lipovo-javorové sutinové lesy (* 9180).



Technickým podkladom na zápis priebehu hranice prírodnej rezervácie do katastra nehnuteľností je zjednodušený operát geometrického plánu.

61. Prírodná rezervácia Pralesy Slovenska-Stebnícka Magura

Zoznam parciel

Okres Bardejov

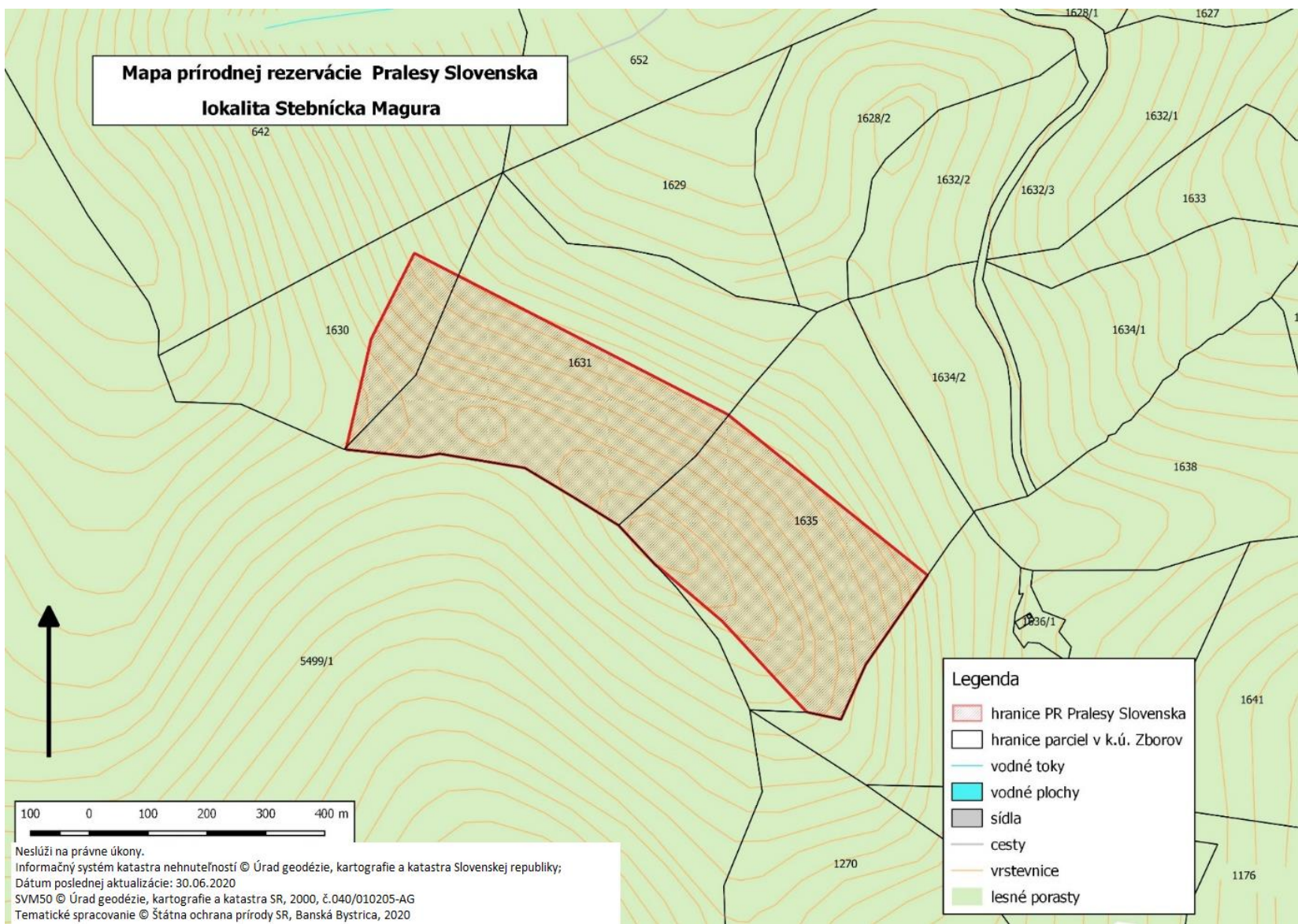
Katastrálne územie Zborov:

1630 – časť, 1631 – časť, 1635 – časť (podľa registra „C“ katastra nehnuteľností so stavom k 30. novembru 2020).

Výmera: 14,0278 ha

Predmet ochrany

Biotopy európskeho významu: Ls 5.1 Bukové a jedľovo-bukové kvetnaté lesy (9130),
Ls 4 Lipovo-javorové sutinové lesy (* 9180).



Technickým podkladom na zápis priebehu hranice prírodnej rezervácie do katastra nehnuteľností je zjednodušený operát geometrického plánu.

62. Prírodná rezervácia Pralesy Slovenska-Steny

Zoznam parciel

Okres Kysucké Nové Mesto

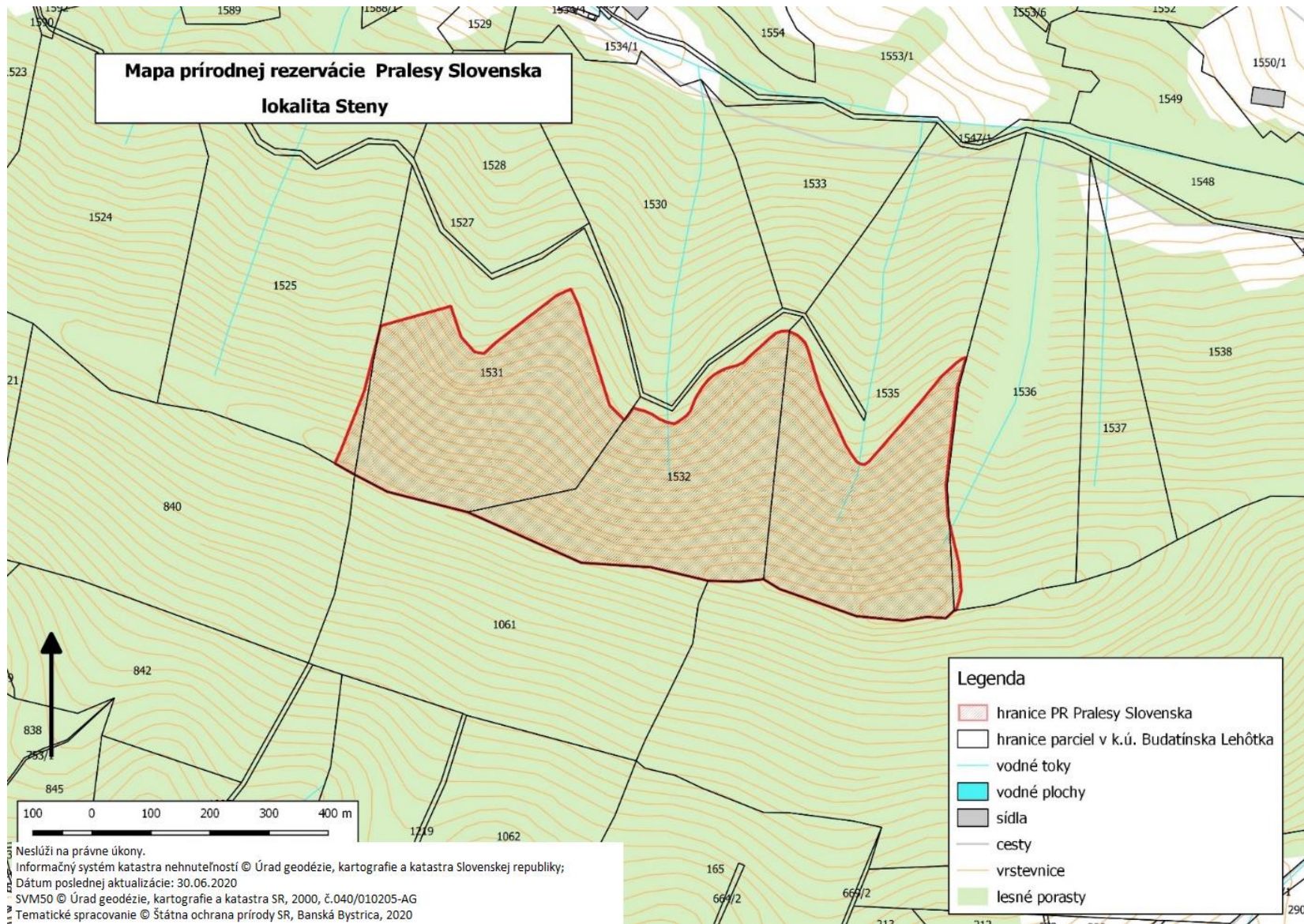
Katastrálne územie Budatínska Lehota:

1525 – časť, 1531 – časť, 1532 – časť, 1535 – časť, 1536 – časť (podľa registra „C“ katastra nehnuteľností so stavom k 30. novembru 2020).

Výmera: 27,9837 ha

Predmet ochrany

Biotop európskeho významu: Ls 4 Lipovo-javorové sutinové lesy (* 9180).



Technickým podkladom na zápis priebehu hranice prírodnej rezervácie do katastra nehnuteľností je zjednodušený operát geometrického plánu.

63. Prírodná rezervácia Pralesy Slovenska-Suť

Zoznam parciel

Okres Žiar nad Hronom

Katastrálne územie Jalná:

428 – časť, 423/1 – časť (podľa registra „C“ katastra nehnuteľností so stavom k 30. novembru 2020).

Okres Žiar nad Hronom

Katastrálne územie Šášovské Podhradie:

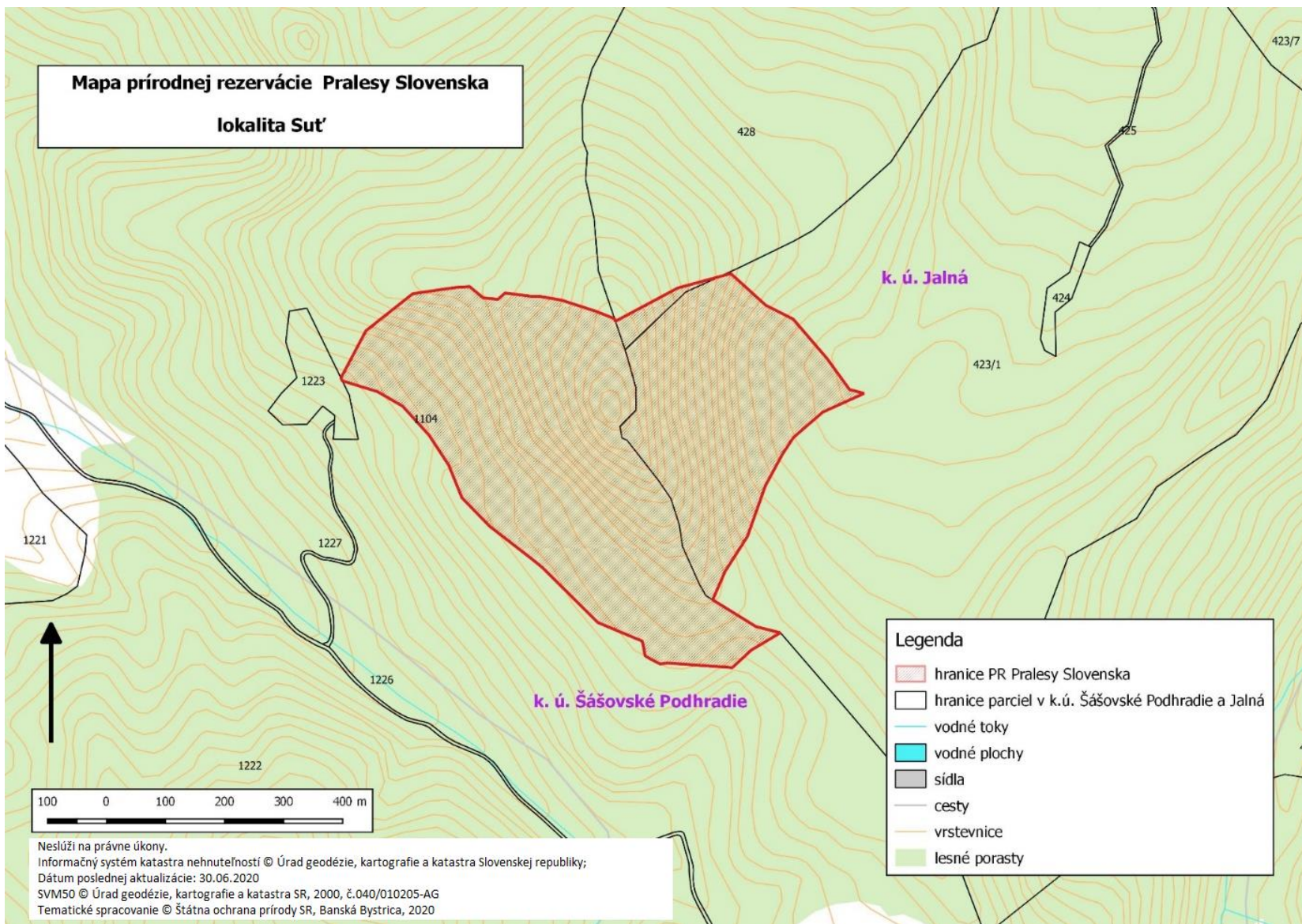
1104 – časť (podľa registra „C“ katastra nehnuteľností so stavom k 30. novembru 2020).

Výmera: 32,2482 ha

Predmet ochrany

Biotop európskeho významu: Ls 4 Lipovo-javorové sutinové lesy (* 9180).

Biotop národného významu: Ls 2.1 Dubovo-hrabové lesy karpatské.



Technickým podkladom na zápis priebehu hranice prírodnej rezervácie do katastra nehnuteľností je zjednodušený operát geometrického plánu.

64. Prírodná rezervácia Pralesy Slovenska-Šimonka

Zoznam parciel

Okres Vranov nad Topľou

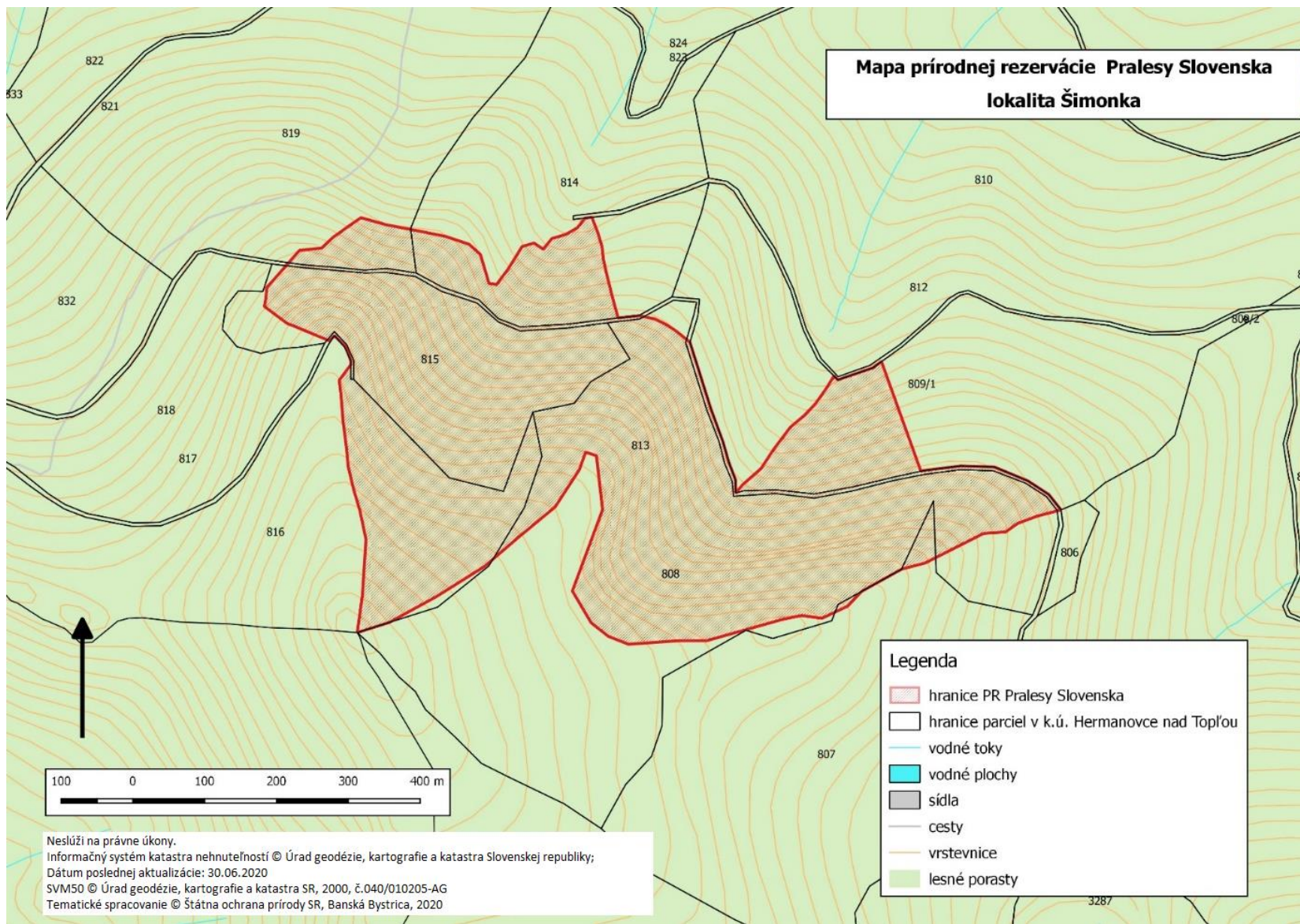
Katastrálne územie Hermanovce nad Topľou:

807 – časť, 808 – časť, 813 – časť, 814 – časť, 815 – časť, 816 – časť, 817 – časť, 819 – časť, 809/1 – časť (podľa registra „C“ katastra nehnuteľností so stavom k 30. novembru 2020).

Výmera: 47,46 ha

Predmet ochrany

Biotopy európskeho významu: Ls 5.1 Bukové a jedľovo-bukové kvetnaté lesy (9130), Ls 4 Lipovo-javorové sutinové lesy (* 9180), Ls 5.2 Kyslomilné bukové lesy (9110).



Technickým podkladom na zápis priebehu hranice prírodnej rezervácie do katastra nehnuteľností je zjednodušený operát geometrického plánu.

65. Prírodná rezervácia Pralesy Slovenska-Špíglová

Zoznam parciel

Okres Brezno

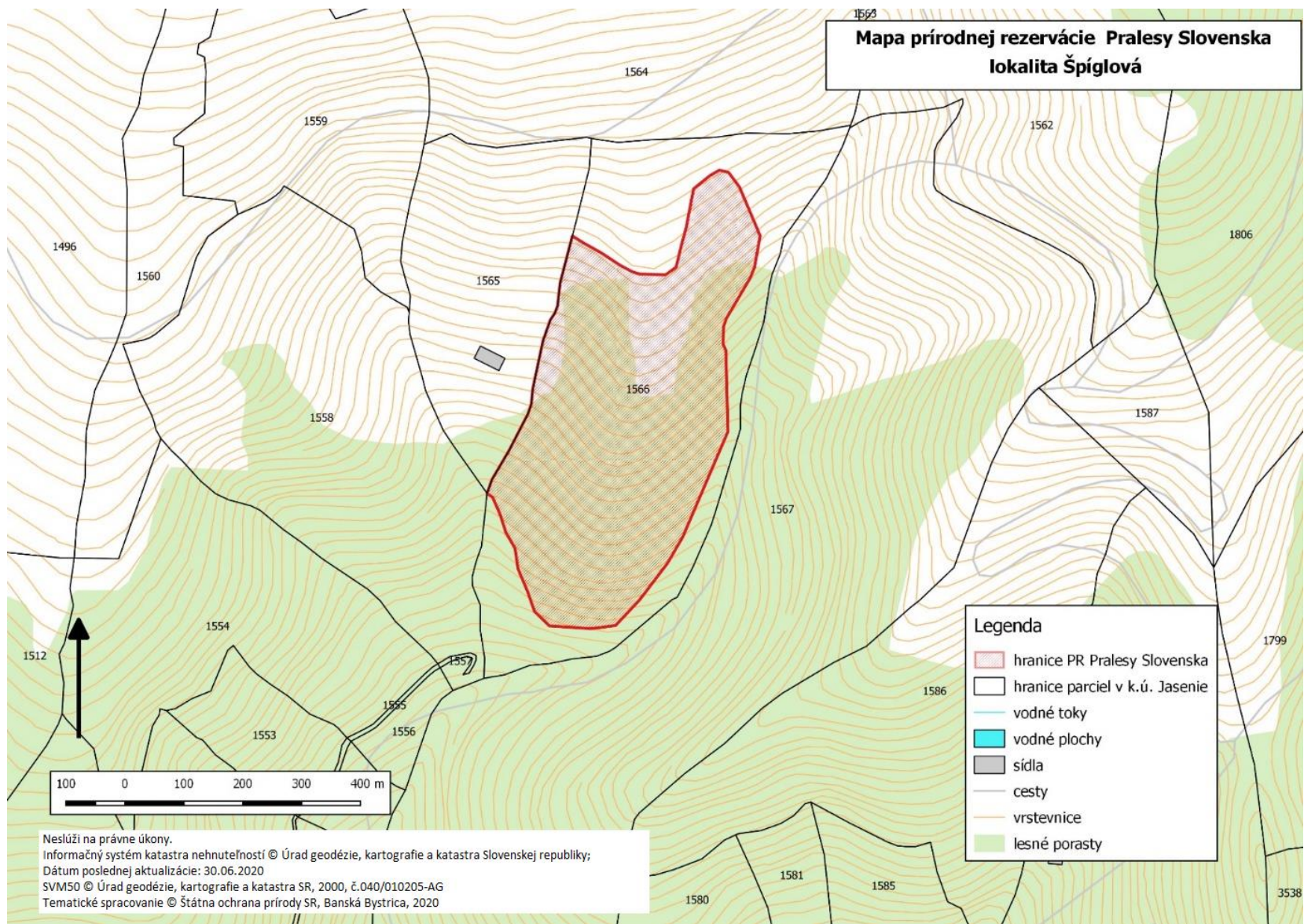
Katastrálne územie Jasenie:

1566 – časť (podľa registra „C“ katastra nehnuteľností so stavom k 30. novembru 2020).

Výmera: 23,0195 ha

Predmet ochrany

Biotopy európskeho významu: Ls 5.3 Javorovo-bukové horské lesy (9140), Ls 9.1 Smrekové lesy čučoriedkové (9410), Ls 5.1 Bukové a jedľovo-bukové kvetnaté lesy (9130).



Technickým podkladom na zápis priebehu hranice prírodnej rezervácie do katastra nehnuteľností je zjednodušený operát geometrického plánu.

66. Prírodná rezervácia Pralesy Slovenska-Šturec

Zoznam parciel

Okres Banská Bystrica

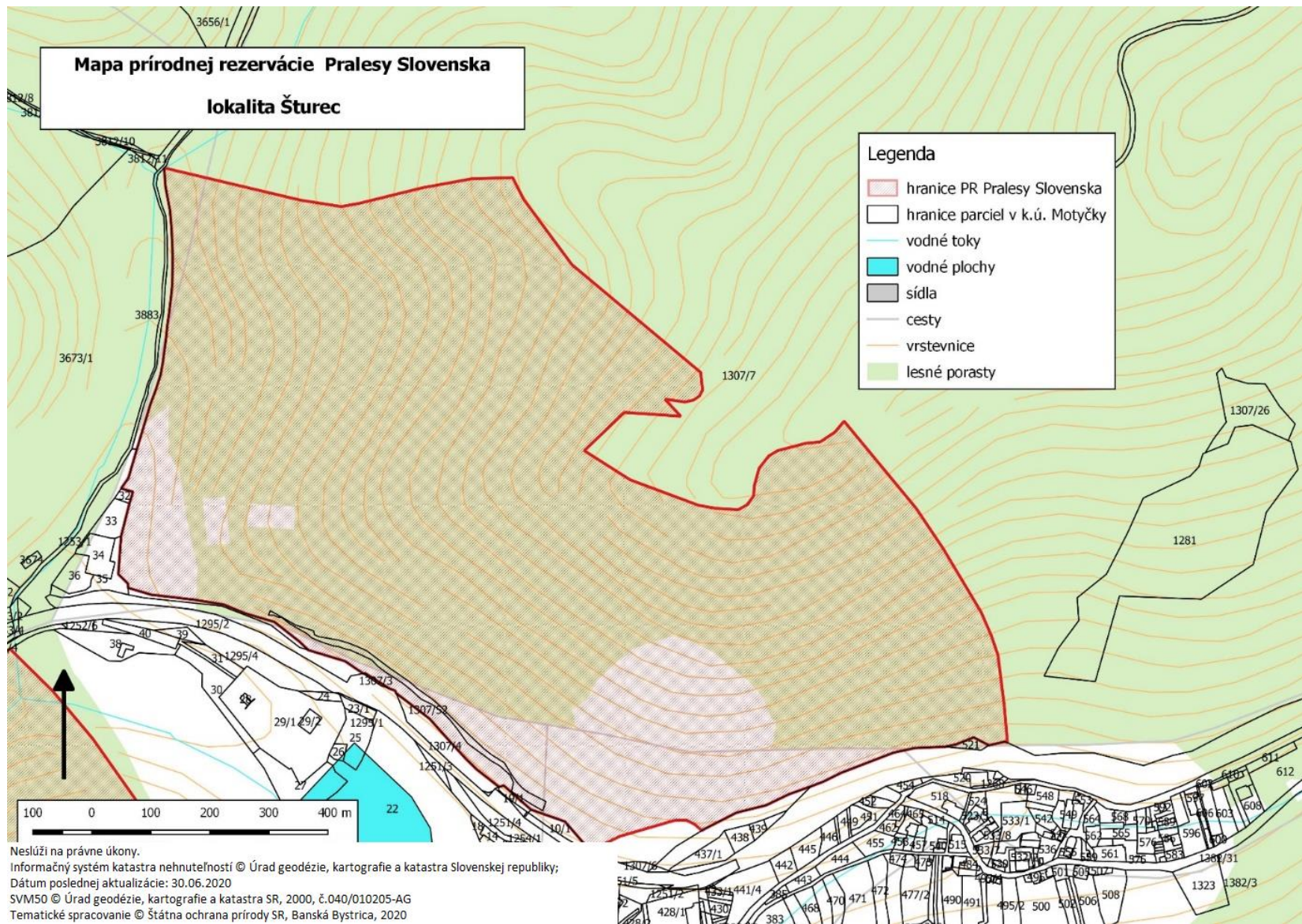
Katastrálne územie Motyčky:

1307/7 – časť, 1307/52 (podľa registra „C“ katastra nehnuteľností so stavom k 30. novembru 2020).

Výmera: 38,7114 ha

Predmet ochrany

Biotopy európskeho významu: Ls 5.1 Bukové a jedľovo-bukové kvetnaté lesy (9130), Ls 4 Lipovo-javorové sutinové lesy (* 9180), Ls 5.4 Vápnomilné bukové lesy (9150), Ls 6.2 Reliktné vápnomilné borovicové a smrekovcové lesy (91Q0), Sk 1 Karbonátové skalné steny a svahy so štrbinovou vegetáciou (8210).



Technickým podkladom na zápis priebehu hranice prírodnej rezervácie do katastra nehnuteľností je zjednodušený operát geometrického plánu.

67. Prírodná rezervácia Pralesy Slovenska-Šútovská dolina

Zoznam parciel

Okres Dolný Kubín

Katastrálne územie Kraľovany:

546 – časť, 545/2 – časť (podľa registra „C“ katastra nehnuteľností so stavom k 30. novembru 2020).

Okres Dolný Kubín

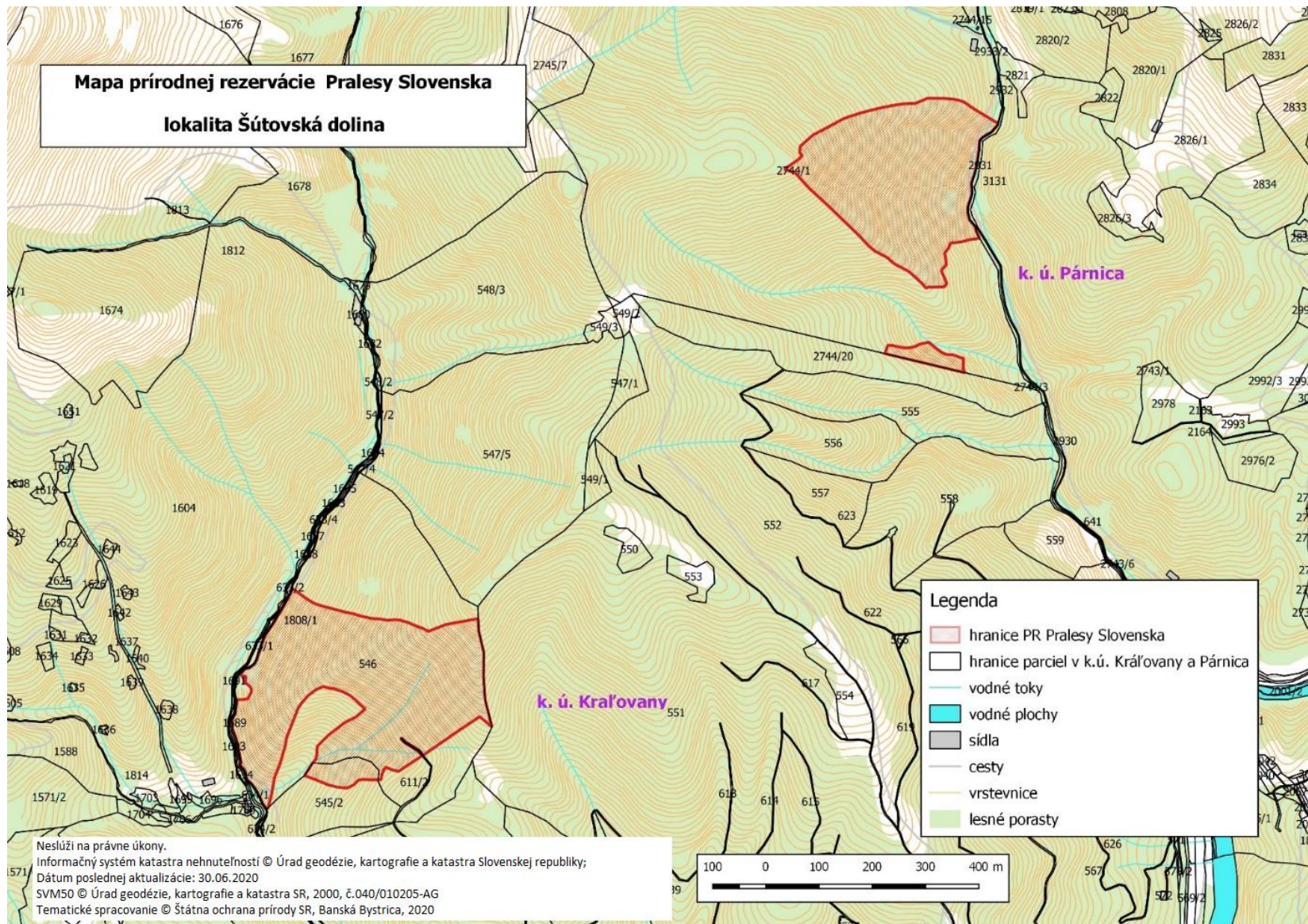
Katastrálne územie Párnica:

2744/1 – časť (podľa registra „C“ katastra nehnuteľností so stavom k 30. novembru 2020).

Výmera: 100,1315 ha

Predmet ochrany

Biotopy európskeho významu: Ls 5.1 Bukové a jedľovo-bukové kvetnaté lesy (9130), Ls 4 Lipovo-javorové sutinové lesy (* 9180), Ls 5.2 Kyslomilné bukové lesy (9110).



Technickým podkladom na zápis priebehu hranice prírodnej rezervácie do katastra nehnuteľností je zjednodušený operát geometrického plánu.

68. Prírodná rezervácia Pralesy Slovenska-Tanečnica

Zoznam parciel

Okres Ružomberok

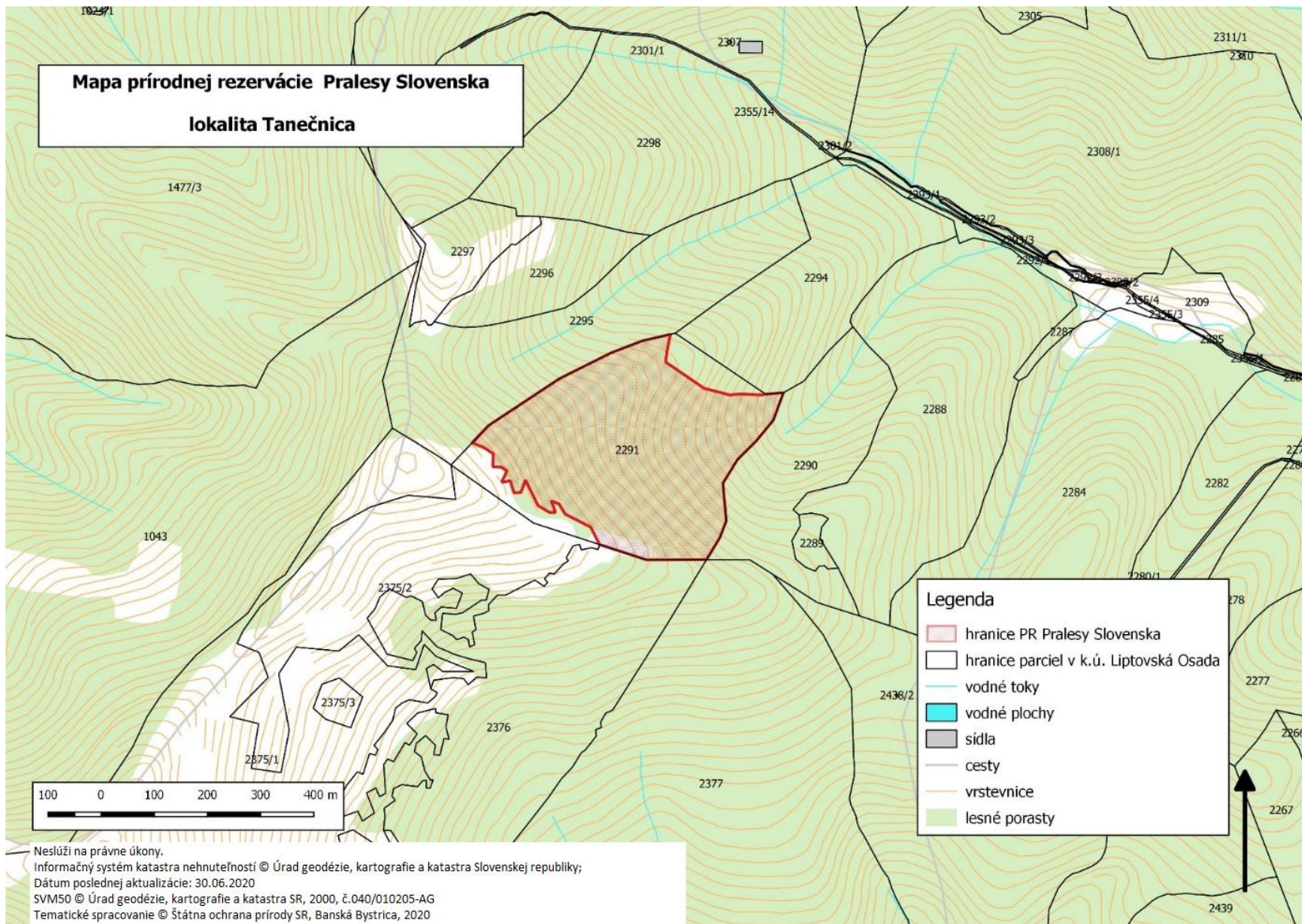
Katastrálne územie Liptovská Osada:

2291 – časť (podľa registra „C“ katastra nehnuteľností so stavom k 30. novembru 2020).

Výmera: 18,0634 ha

Predmet ochrany

Biotopy európskeho významu: Ls 5.1 Bukové a jedľovo-bukové kvetnaté lesy (9130),
Ls 5.3 Javorovo-bukové horské lesy (9140).



Technickým podkladom na zápis priebehu hranice prírodnej rezervácie do katastra nehnuteľností je zjednodušený operát geometrického plánu.

69. Prírodná rezervácia Pralesy Slovenska-Veľká Vápenica

Zoznam parciel

Okres Liptovský Mikuláš

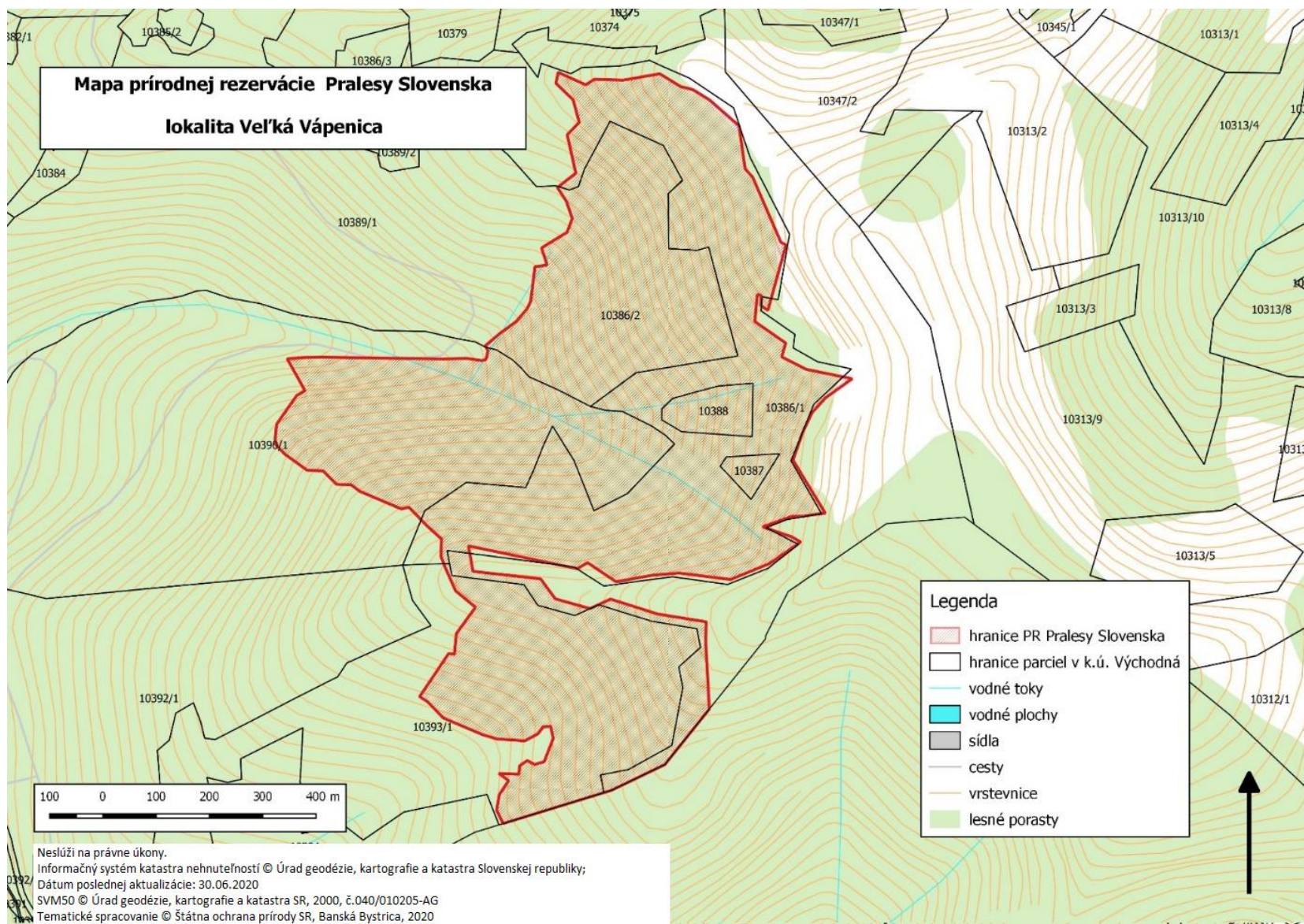
Katastrálne územie Východná:

10387, 10388, 10386/1 – časť, 10386/2 – časť, 10389/1 – časť, 10390/1 – časť, 10393/1 – časť (podľa registra „C“ katastra nehnuteľností so stavom k 30. novembru 2020).

Výmera: 64,7463 ha

Predmet ochrany

Biotopy európskeho významu: Ls 9.1 Smrekové lesy čučoriedkové (9410), Ls 9.2 Smrekové lesy vysokobylinné (9410).



Technickým podkladom na zápis priebehu hranice prírodnej rezervácie do katastra nehnuteľností je zjednodušený operát geometrického plánu.

70. Prírodná rezervácia Pralesy Slovenska-Veľký Grič

Zoznam parciel

Okres Prievidza

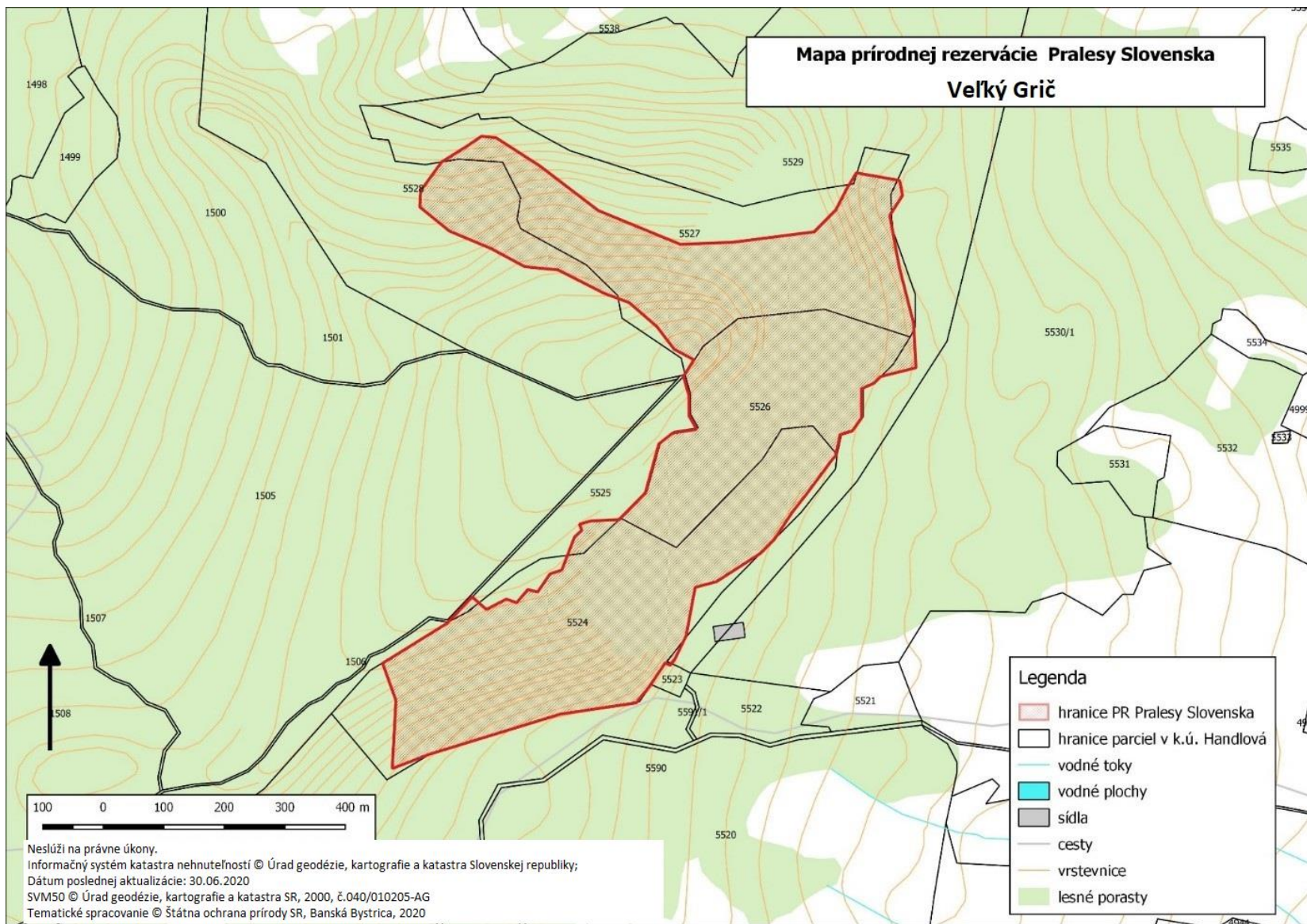
Katastrálne územie Handlová:

5524 – časť, 5525 – časť, 5526 – časť, 5527 – časť, 5528 – časť, 5529 – časť (podľa registra „C“ katastra nehnuteľností so stavom k 30. novembru 2020).

Výmera lokality: 35,4992 ha

Predmet ochrany

Biotopy európskeho významu: Ls 4 Lipovo-javorové sutinové lesy (* 9180), Ls 3.1 Teplomilné submediteránne dubové lesy (* 91H0), Ls 5.1 Bukové a jedľovo-bukové kvetnaté lesy (9130), Sk 2 Silikátové skalné steny a svahy so štrbinovou vegetáciou (8220), Sk 3 Silikátové sutiny v montánnom až alpínskom stupni (8110).



Technickým podkladom na zápis priebehu hranice prírodnej rezervácie do katastra nehnuteľností je zjednodušený operát geometrického plánu.

71. Prírodná rezervácia Pralesy Slovenska-Veterlín

Zoznam parciel

Okres Trnava

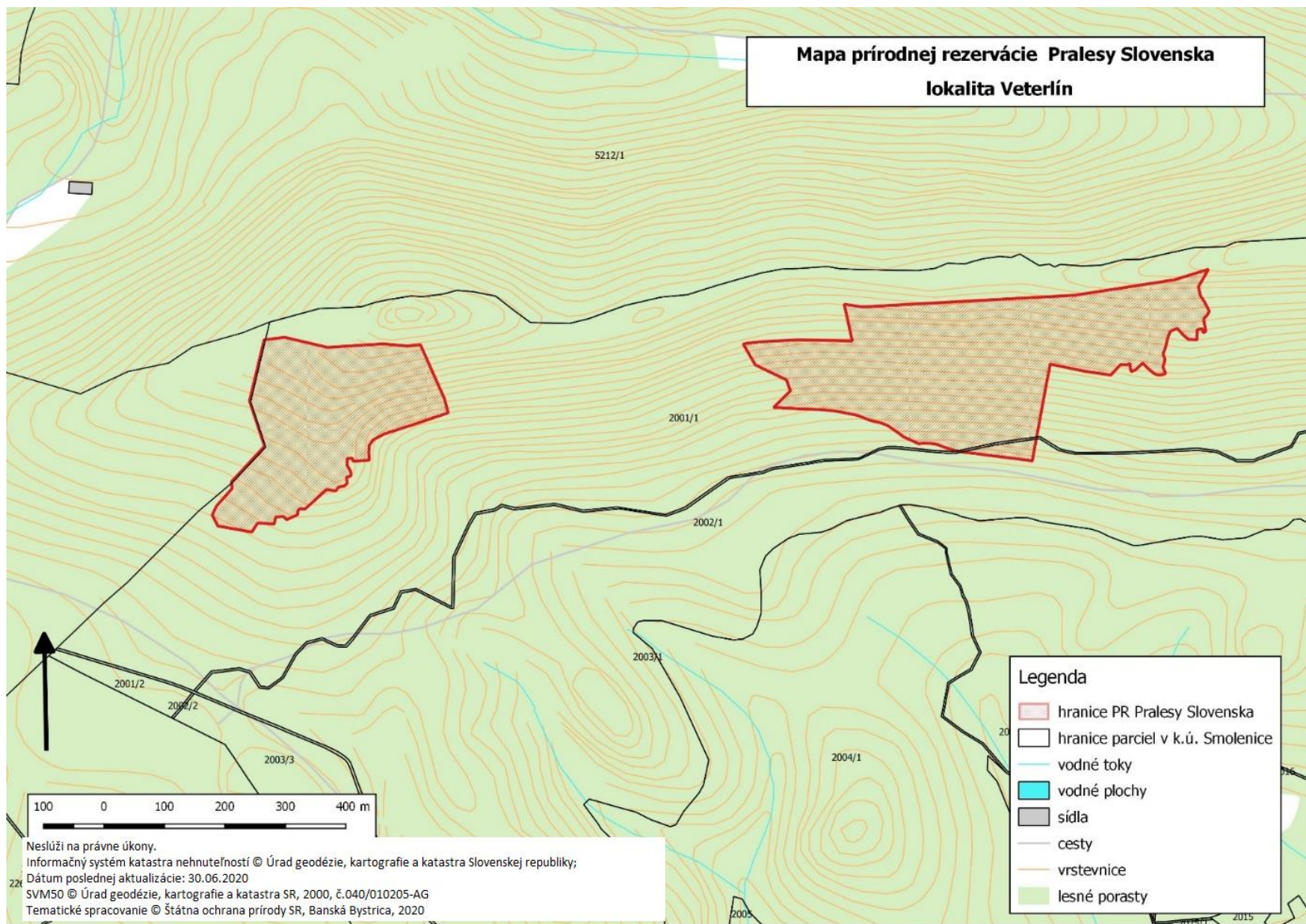
Katastrálne územie Smolenice:

2001/1 – časť, 2002/1 – časť, 2003/1 – časť (podľa registra „C“ katastra nehnuteľností so stavom k 30. novembru 2020).

Výmera: 32,2649 ha

Predmet ochrany

Biotop európskeho významu: Ls 4 Lipovo-javorové sutinové lesy (* 9180).



Technickým podkladom na zápis priebehu hranice prírodnej rezervácie do katastra nehnuteľností je zjednodušený operát geometrického plánu.

72. Prírodná rezervácia Pralesy Slovenska-Vtáčnik

Zoznam parciel

Okres Žarnovica

Katastrálne územie Kľak:

500/1 – časť (podľa registra „C“ katastra nehnuteľností so stavom k 30. novembru 2020).

Okres Žiar nad Hronom

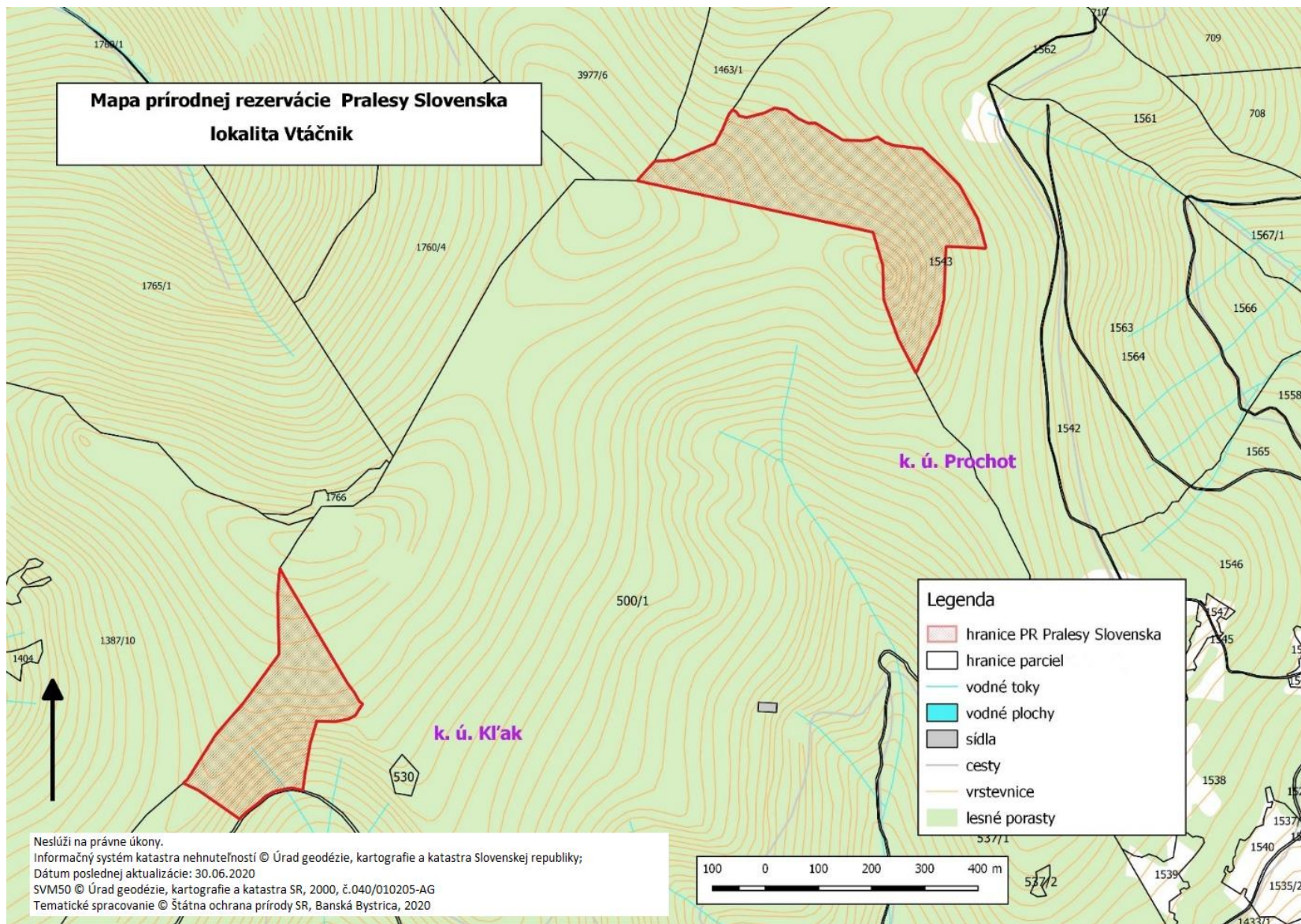
Katastrálne územie Prochot:

1543 – časť (podľa registra „C“ katastra nehnuteľností so stavom k 30. novembru 2020).

Výmera: 35,4471 ha

Predmet ochrany

Biotopy európskeho významu: Ls 5.1 Bukové a jedľovo-bukové kvetnaté lesy (9130),
Ls 5.3 Javorovo-bukové horské lesy (9140).



Technickým podkladom na zápis priebehu hranice prírodnej rezervácie do katastra nehnuteľností je zjednodušený operát geometrického plánu.

73. Prírodná rezervácia Pralesy Slovenska-Vysoká

Zoznam parciel

Okres Malacky

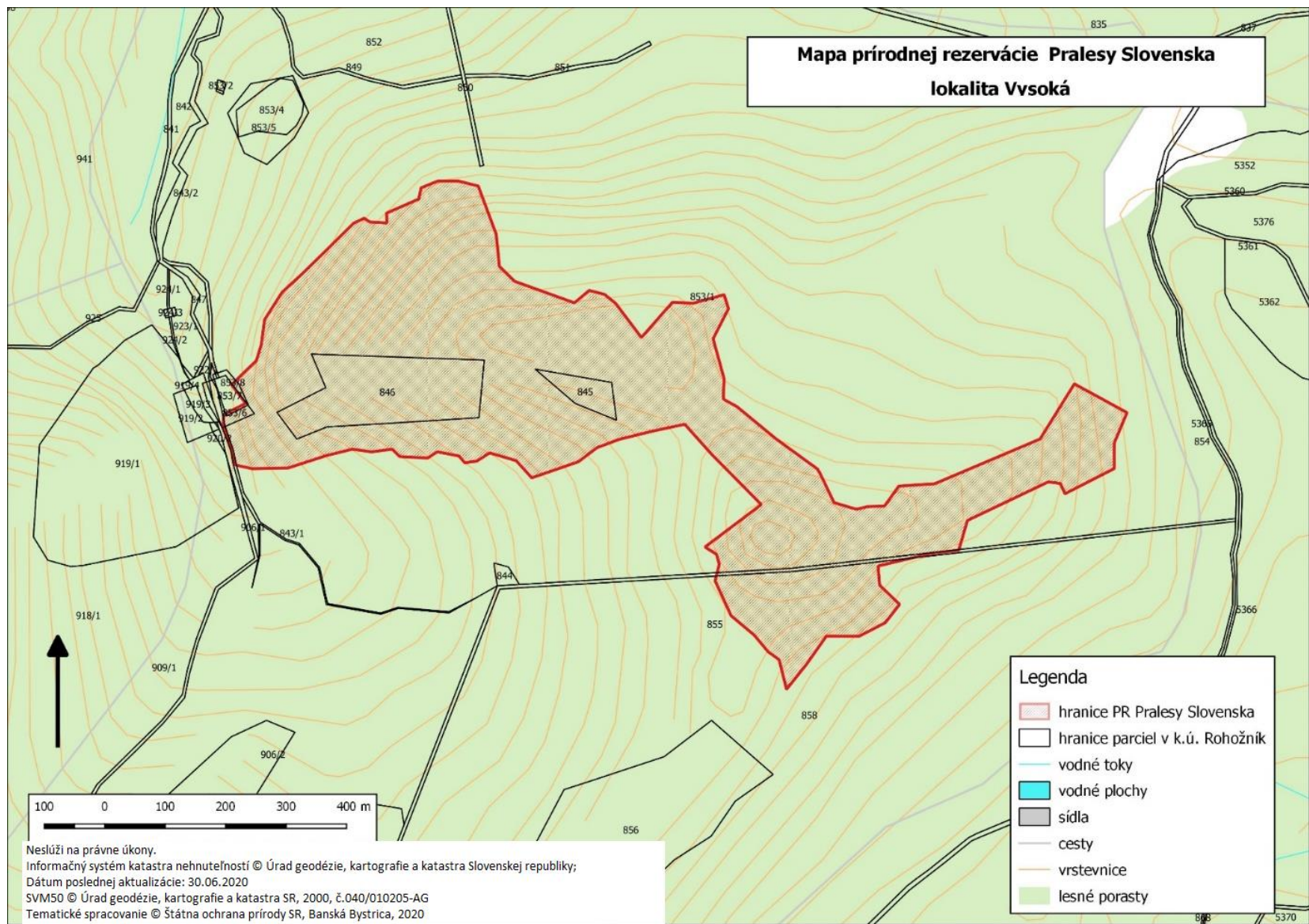
Katastrálne územie Rohožník:

845, 846, 855 – časť, 858 – časť, 853/1 – časť, 853/6 – časť, 853/8 – časť (podľa registra „C“ katastra nehnuteľností so stavom k 30. novembru 2020).

Výmera: 20,1153 ha

Predmet ochrany

Biotopy európskeho významu: Ls 4 Lipovo-javorové sutinové lesy (* 9180), Ls 5.4 Vápnomilné bukové lesy (9150), Sk 1 Karbonátové skalné steny a svahy so štrbinovou vegetáciou (8210), Tr 5 Suché a dealpínske travinno-bylinné porasty (6190), Pi 5 Pionierske porasty zväzu Alysso-Sedion albi na plytkých karbonátových a bázických substrátoch (* 6110).



Technickým podkladom na zápis priebehu hranice prírodnej rezervácie do katastra nehnuteľností je zjednodušený operát geometrického plánu.

74. Prírodná rezervácia Pralesy Slovenska-Zadná hoľa

Zoznam parciel

Okres Liptovský Mikuláš

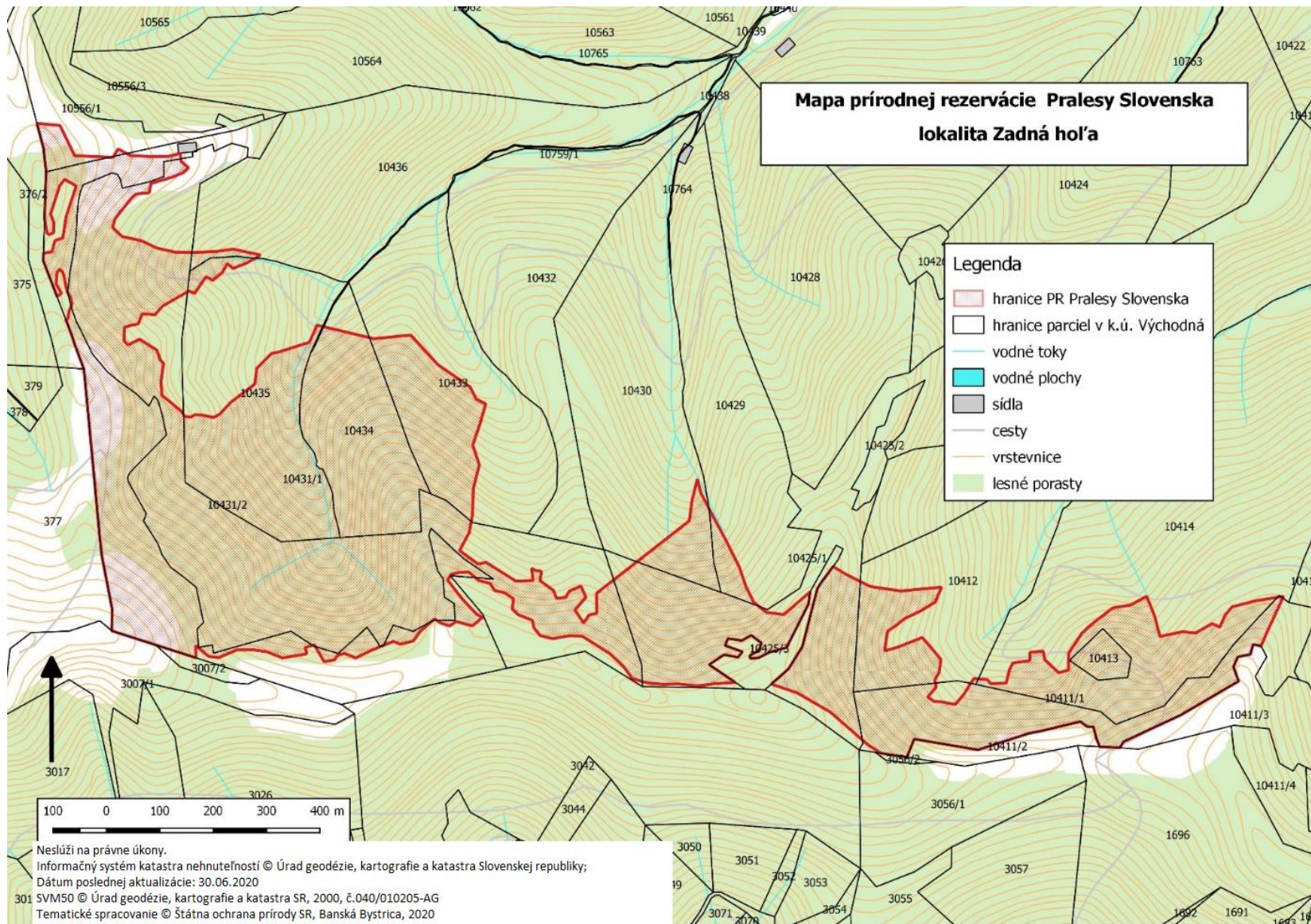
Katastrálne územie Východná:

10412 – časť, 10413, 10414 – časť, 10429 – časť, 10430 – časť, 10433 – časť, 10434 – časť, 10435 – časť, 10436 – časť, 10411/1 – časť, 10425/1 – časť, 10431/1 – časť, 10431/2 – časť, 10556/1 – časť, 10759/1 – časť (podľa registra „C“ katastra nehnuteľností so stavom k 30. novembru 2020).

Výmera: 142,7052 ha

Predmet ochrany

Biotopy európskeho významu: Ls 9.1 Smrekové lesy čučoriedkové (9410), Ls 9.2 Smrekové lesy vysokobylinné (9410).



Technickým podkladom na zápis priebehu hranice prírodnej rezervácie do katastra nehnuteľností je zjednodušený operát geometrického plánu.

75. Prírodná rezervácia Pralesy Slovenska-Zámok

Zoznam parciel

Okres Malacky

Katastrálne územie Kuchyňa:

11392 – časť, 11397 – časť, 11398 – časť, 11399 – časť, 11400 – časť, 11401 – časť, 11402 – časť, 11404 – časť, 11405 – časť, 11406 – časť, 11409, 11410, 11411 – časť, 11412 – časť, 11415 – časť, 11464 – časť, 11465 (podľa registra „C“ katastra nehnuteľností so stavom k 30. novembru 2020).

Okres Malacky

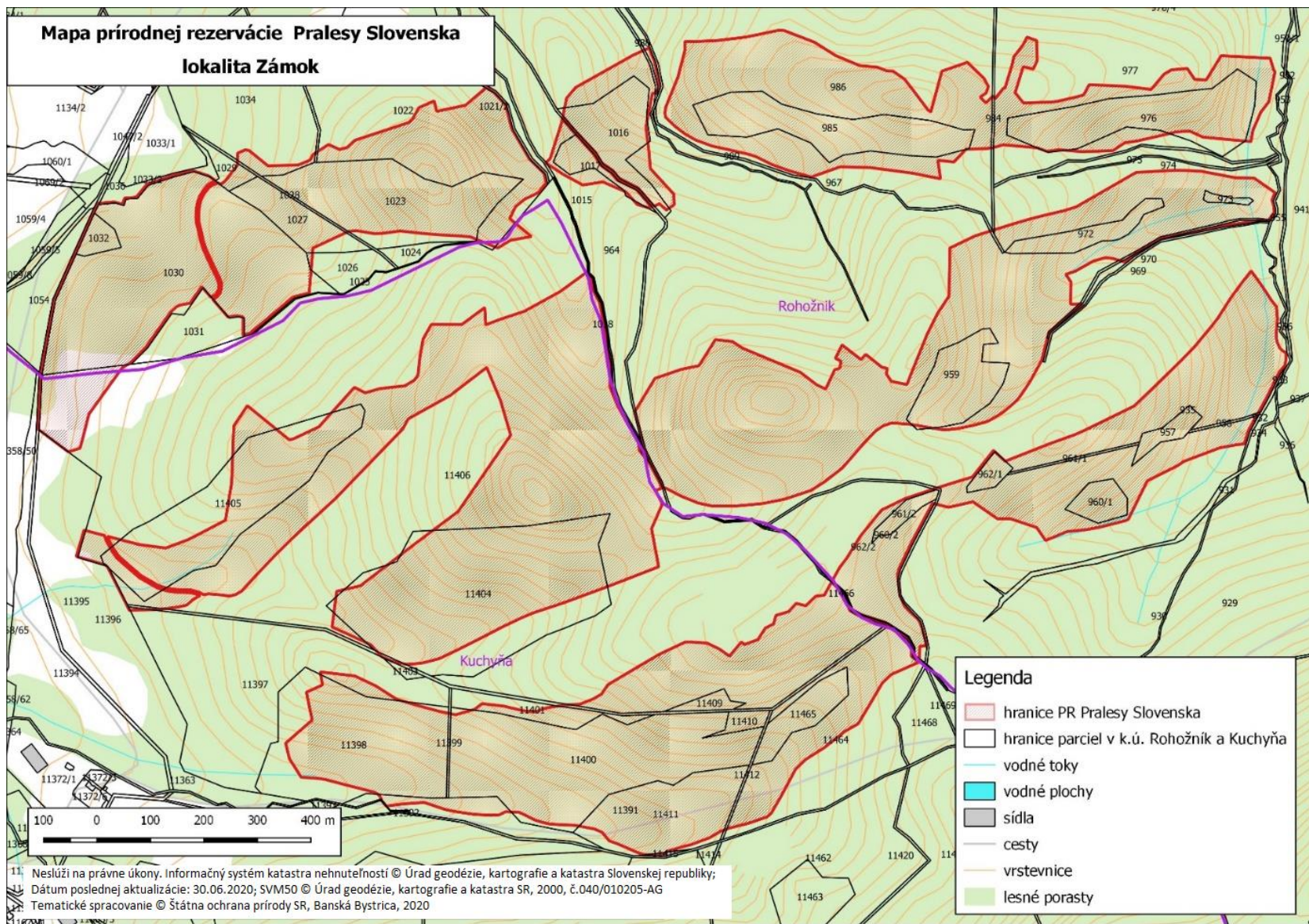
Katastrálne územie Rohožník:

957, 958, 959 – časť, 960/1, 960/2 – časť, 961/1, 961/2, 962/1, 962/2 – časť, 963 – časť, 966 – časť, 967 – časť, 968 – časť, 970 – časť, 971 – časť, 972, 973, 976 – časť, 977 – časť, 984 – časť, 985, 986 – časť, 988 – časť, 1015 – časť, 1016 – časť, 1017 – časť, 1022 – časť, 1023 – časť, 1026 – časť, 1027 – časť, 1028 – časť, 1029 – časť, 1030 – časť, 032, 1034 – časť, 1035 – časť (podľa registra „C“ katastra nehnuteľností so stavom k 30. novembru 2020).

Výmera: 141,4528 ha

Predmet ochrany

Biotopy európskeho významu: Ls 4 Lipovo-javorové sutinové lesy (* 9180), Ls 3.1 Teplomilné submediteránne dubové lesy (* 91H0), Ls 3.52 Sucho- a kyslomilné dubové lesy (* 91I0), Ls 5.2 Kyslomilné bukové lesy (9110).



Technickým podkladom na zápis priebehu hranice prírodnej rezervácie do katastra nehnuteľností je zjednodušený operát geometrického plánu.

76. Prírodná rezervácia Pralesy Slovenska-Zbojnícka dolina

Zoznam parciel

Okres Gelnica

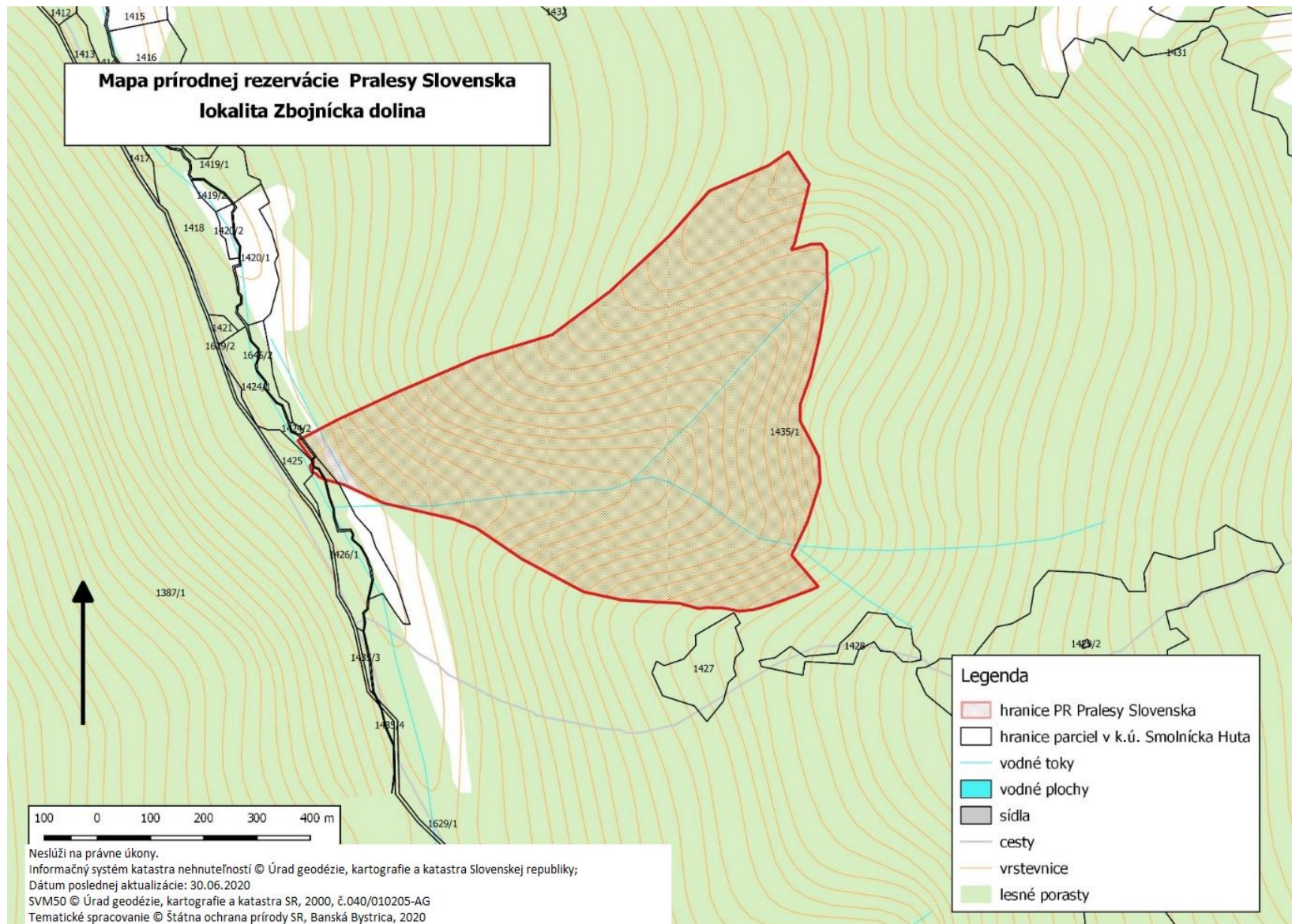
Katastrálne územie Smolnícka Huta:

1426/2 – časť, 1435/1 – časť (podľa registra „C“ katastra nehnuteľností so stavom k 30. novembru 2020).

Výmera: 30,3304 ha

Predmet ochrany

Biotopy európskeho významu: Ls 5.1 Bukové a jedľovo-bukové kvetnaté lesy (9130), Ls 5.2 Kyslomilné bukové lesy (9110).



Technickým podkladom na zápis priebehu hranice prírodnej rezervácie do katastra nehnuteľností je zjednodušený operát geometrického plánu.

Poznámka:

Podľa § 2 ods. 2 písm. t) zákona prioritný biotop je biotop európskeho významu, ktorého ochrana má zvláštny význam vzhľadom na podiel jeho prirodzeného výskytu v Európe. Prioritný biotop je označený symbolom *. Biotopy európskeho významu sú označené v súlade s prílohou č. 1 časť A k vyhláške Ministerstva životného prostredia Slovenskej republiky č. 170/2021 Z. z., ktorou sa vykonáva zákon č. 543/2002 Z. z. o ochrane prírody a krajiny v znení neskorších predpisov. Biotopy národného významu sú označené v súlade s prílohou č. 1 časť B k vyhláške č. 170/2021 Z. z.